

MICROZONAZIONE SISMICA

Carta di microzonazione sismica

FA 0.7 - 1.1 s

scala 1:10.000

Regione Emilia-Romagna

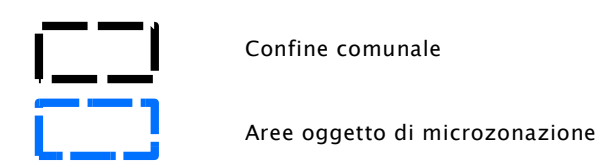
Comune di Agazzano (PC)



Regione	Soggetto realizzatore	Data
Emilia-Romagna	GEOLAMBDA Engineering S.r.l. Sede legale: via Diaz, 22 - 26845 Colonna (CR) C.F. e P.IVA: 02076202964 Tel. 0377-439021 - Fax 0377-400035 www.geolambda.eu	Giugno 2020 Rev. 1 Luglio 2021 Rev. 2 Gennaio 2022 Rev. 3 Settembre 2022


Legenda

Codice Provincia: 033
Codice Comune: 001



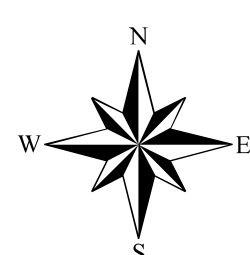
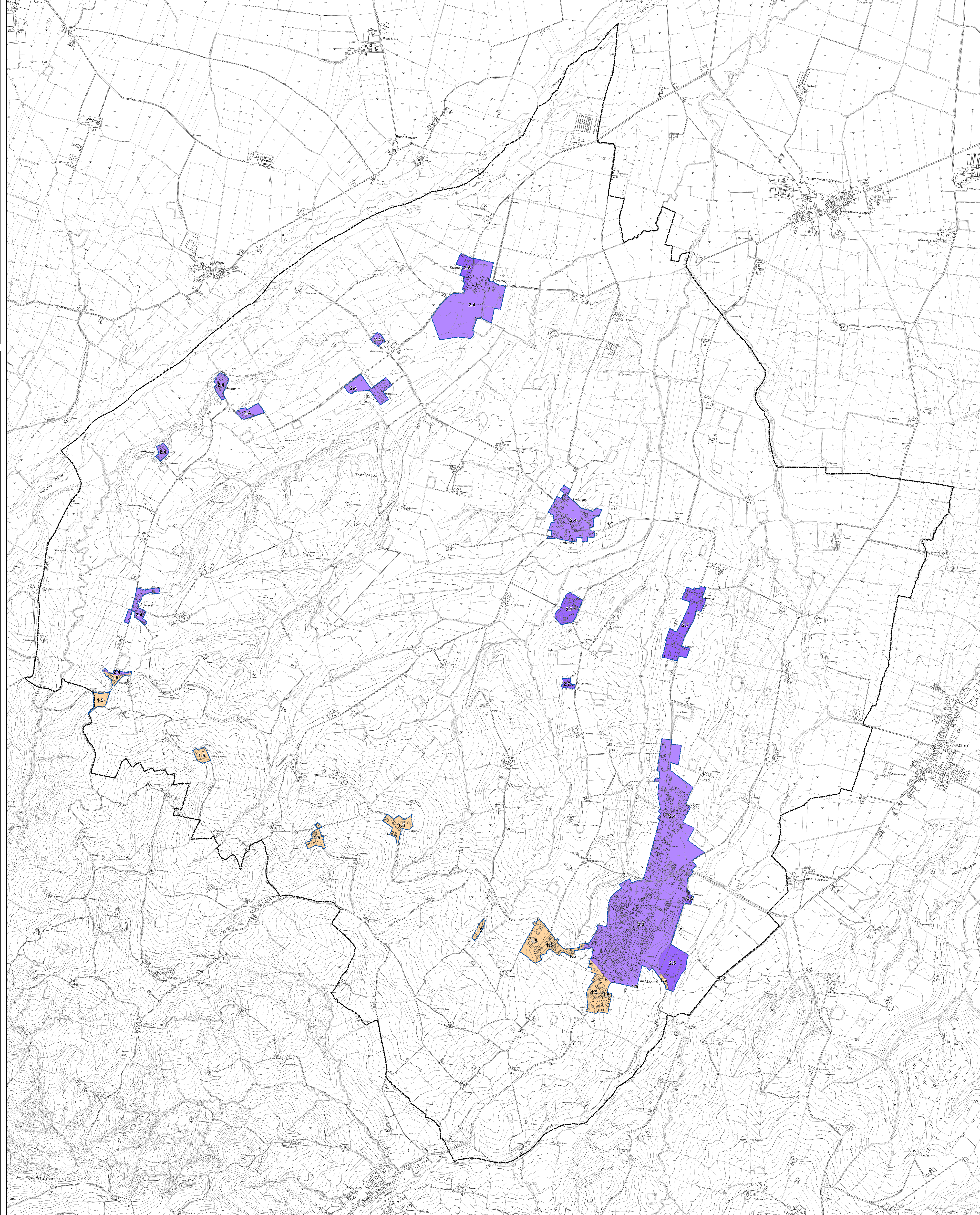
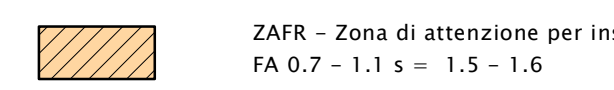
Zone stabili suscettibili di amplificazione locale

Negli areali interessati da microzonazione sismica di Livello 2, i valori dei Fattori di Amplificazione, sono stati ricavati dalle tabelle allegata alla DCR n.630/2019 della Regione Emilia Romagna.



Zone di attenzione per instabilità di versante

ZAFR - Zona di attenzione per instabilità di versante
FA 0.7 - 1.1 s = 1.5 - 1.6



0 125 250 500 750 1,000 Metri