







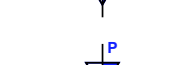







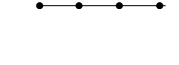


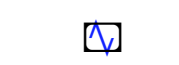
# MICROZONAZIONE SISMICA

Carta delle indagini

scala 1:10.000  
 Regione Emilia-Romagna  
 Comune di Besenzone



Regione	Soggetto realizzatore	Data
REGIONE EMILIA-ROMAGNA	Dr.Geol. Gabriele Corbelli	Marzo 2018
		Tavola
		1

- Legenda**
-  Confine comunale
  -  Territorio urbanizzato
  -  Territorio urbanizzabile
- Indagini geonostiche pregresse**
-  Prova penetrometrica statica CPT
  -  Prova penetrometrica statica CPTe
  -  Prova penetrometrica statica CPTu
  -  Prova penetrometrica dinamica leggera DL
  -  Prova penetrometrica dinamica DPH
  -  Pozzo idrico
  -  Pozzo idrocarburi
  -  Sondaggio a carotaggio continuo
  -  Sondaggio a carotaggio continuo con prelievo di campioni
  -  Sondaggio con piezometro
  -  Pozzetto esplorativo
- Indagini sismiche pregresse**
-  MASW
  -  HVSr
- Indagini sismiche per Studio MS**
-  REMI (identificativo in colore rosso)
  -  HVSr (identificativo in colore rosso)

