

# MICROZONAZIONE SISMICA

## Carta delle velocità delle onde di taglio Vs






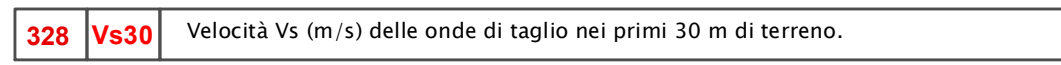
scala 1:10.000

Regione Emilia-Romagna  
Comune di Besenzone



Regione REGIONE EMILIA-ROMAGNA	Soggetto realizzatore Dr.Geol. Gabriele Corbelli	Data Marzo 2018
		Tavola 5

### Legenda

-  Confine comunale
  -  Territorio urbanizzato
  -  Territorio urbanizzabile
  - Indagini sismiche**
  -  RM - REMI
  -  MW - MASW
-  328 Vs30 Velocità Vs (m/s) delle onde di taglio nei primi 30 m di terreno.

