

MICROZONAZIONE SISMICA

Carta di microzonazione sismica

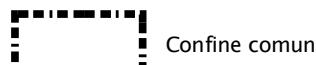


Livello 2 – FA_{SI} 0,5 – 1,5 s

scala 1:10.000
 Regione Emilia-Romagna
 Comune di Besenzone



Regione	Soggetto realizzatore	Data
REGIONE EMILIA-ROMAGNA	Dr.Geol. Gabriele Corbelli	Marzo 2018
	Tavola	9

Legenda

 Confine comunale
 Zone stabili suscettibili di amplificazioni locali
 Fa_{SI} 0,5-1,5 s = 2,5 - 3,0
 Fa_{SI} 0,5-1,5 s = 3,1 - 3,5

