

Attuazione dell'articolo 11 della legge 24 giugno 2009, n. 77

MICROZONAZIONE SISMICA

Carta delle indagini

scala 1:2.500














Regione Emilia-Romagna

Comune di Bettola



Regione	Soggetto realizzatore	Data
REGIONE EMILIA-ROMAGNA	 Studio Geologico Ambientale Dr.Geol. Gabriele Corbelli	Novembre 2019
	Tavola	1

Legenda

-  Limite_area_studio
-  Prova penetrometrica statica a punta meccanica CPT
-  Prova penetrometrica dinamica leggera DL
-  Prova penetrometrica dinamica pesante DP
-  Registrazione microtremore a stazione singola HVSR
-  Sondaggio a carotaggio continuo
-  Sondaggio con prelievo campioni
-  Stratigrafia zona MS
-  Sondaggio a carotaggio continuo che ha raggiunto il substrato
-  Trincea o pozzetto esplorativo
-  MASW
-  REMI
-  Profilo sismico a rifrazione

