



Attuazione dell'articolo 11 della legge 24 giugno 2009, n. 77

MICROZONAZIONE SISMICA

Carta di microzonazione sismica Livello 3 – FA $SI2\ 0,5 - 1,0\ s$

scala 1:2.500







Regione Emilia-Romagna

Comune di Bettola



Regione	Soggetto realizzatore	Data
REGIONE EMILIA-ROMAGNA	 Studio Geologico Ambientale Dr.Geol. Gabriele Corbelli	Novembre 2019
	Tavola	12

Legenda

-  Limite area studio
- Zone stabili**
-  Fa $SI2 = 1,0$
- Zone stabili suscettibili di amplificazioni locali**
-  Fa $SI2 = 1,1-1,2$
- Zone suscettibili d'instabilità (Livello 3)**
-  ZA_FR – Zona di suscettibilità per frane in terra FA $SI2\ 1,0; 0 < FRT < 15\ cm$
-  ZA_FR – Zona di suscettibilità per frane in terra FA $SI2\ 1,1-1,2; 0 < FRT < 15\ cm$
- Zone di attenzione per instabilità (Livello 2)**
-  ZAFR – Zona di attenzione per instabilità di versante – Fa $SI\ 0,5-1,0\ s = 1,0$

