

ANALISI DELLA CONDIZIONE LIMITE PER L'EMERGENZA (CLE)

Inquadramento generale
scala 1:20.000

Regione Emilia-Romagna
Comune di Bobbio

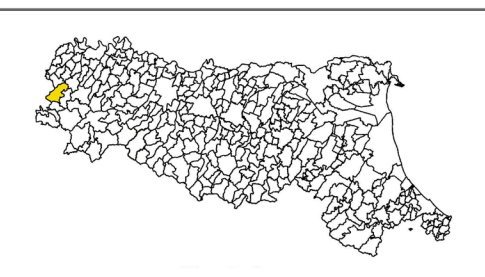
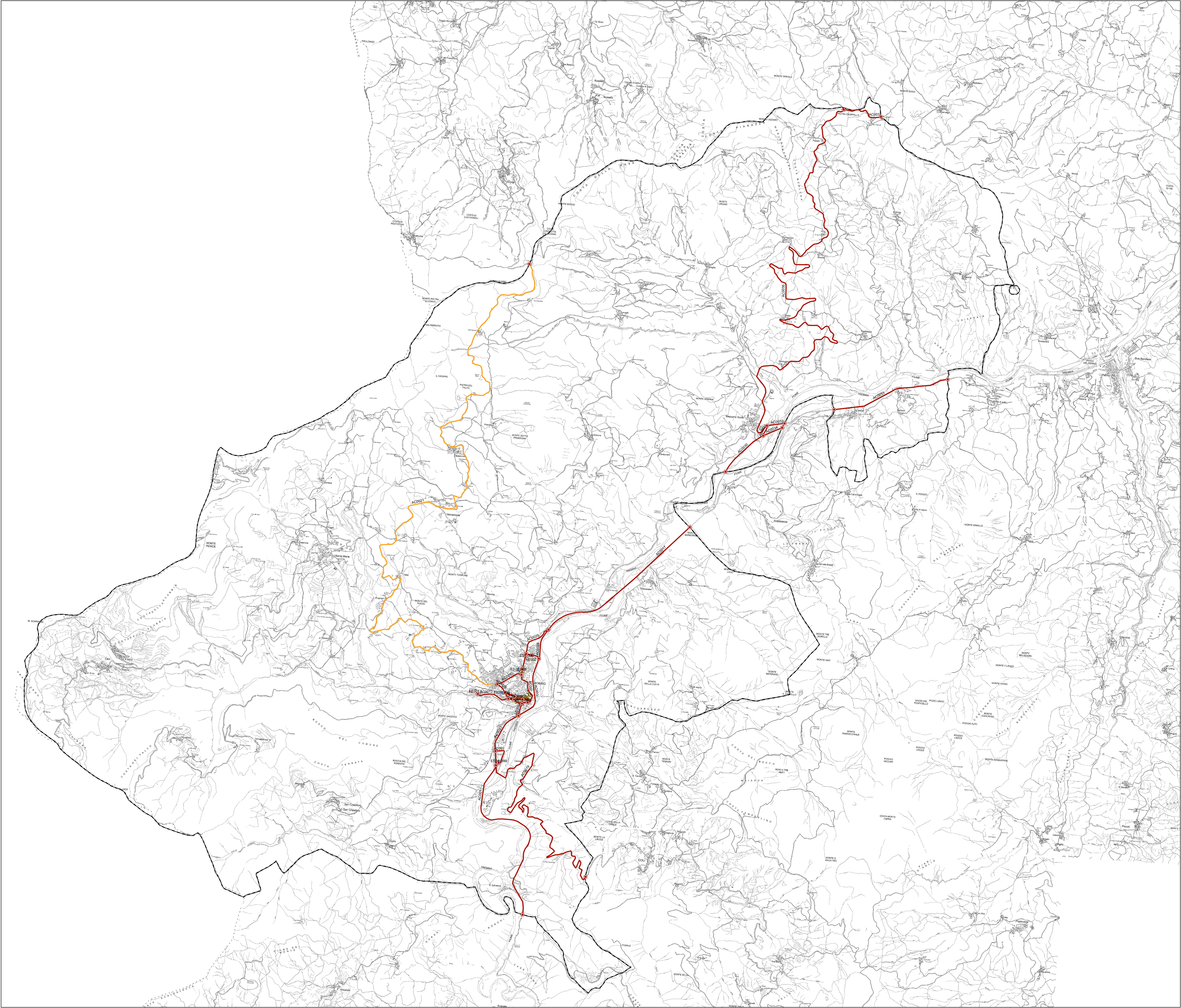





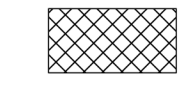
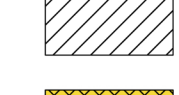

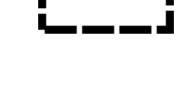

Tavola 1

<p>Regione EMILIA-ROMAGNA</p>  <p>Studio realizzato con il contributo regionale (determina n. 13338/2021) reso disponibile con DCR 546/2021</p>	<p>Soggetto realizzatore</p>  <p>GEONVEST s.r.l. Geologia - Geotecnica Via della Costituzione 45A/Palazzo giornalisti@geonvest.it - 0522 894922 Arch. Giacomina Di Salvo</p>	<p>Data</p> <p>Maggio 2023</p>
-------------------------------------------------------------------------------------------------------------------------------------------------------------------------------------------------------------------------------------	-------------------------------------------------------------------------------------------------------------------------------------------------------------------------------------------------------------------------------------------------------------------------------	--------------------------------



Legenda
Codice Provincia: 037
Codice Comune: 006

Sistema di gestione dell'emergenza

-  Edificio strategico
-  Area di emergenza - Ammassamento
-  Area di emergenza - Ricovero
-  Infrastruttura di connessione
-  Infrastruttura di accessibilità
-  Aggregato strutturale interferente
-  Unità strutturale interferente appartenente ad un AS
-  Unità strutturale non interferente appartenente ad un AS
-  Unità strutturale interferente isolata
-  Limite comunale