



Attuazione dell'articolo 11 della legge 24 giugno 2009, n.77

ANALISI DELLA CONDIZIONE LIMITE PER L'EMERGENZA (CLE)

Carta degli elementi
Scala 1:10.000

Regione Emilia-Romagna
Comune di Caldasco














Regione Emilia-Romagna	Soggetto realizzatore  Dott. Geol. Stefano Castagnetti	Data Ottobre 2022
Collaboratori: Dott. Geol. Marco Baldi Dott. Geol. Marco Carretta		

Legenda

Codice Provincia: 033
Codice Comune: 008

Sistema di gestione dell'emergenza

-  Edificio strategico
-  Area di emergenza (AMMASSAMENTO)
-  Area di emergenza (RICOVERO)
-  Area di emergenza (AMMASSAMENTO - RICOVERO)
-  Infrastruttura di connessione
-  Infrastruttura di accessibilità
-  Aggregato strutturale
-  Unità strutturale interferente appartenente ad un AS
-  Unità strutturale non interferente appartenente ad un AS
-  Unità strutturale interferente isolata
-  Confine comunale

0 250 500 1.000 Metri

