

MICROZONAZIONE SISMICA

Carta di microzonazione sismica HSM





scala 1:10.000

Regione Emilia-Romagna
Comune di Caorso



| | | |
|--|----------------------------|---------------|
| Regione | Soggetto realizzatore | Data |
| Emilia-Romagna | Dott. Geol. Nicola Cavanna | Novembre 2022 |
| Collaboratori: Dott. Geol. Roberto Ponzambino Dott. Geol. Gian Marco Veneziani | | |

Legenda

- Codice Provincia: 033
Codice Comune: 010
-  Confine comunale
 Aree oggetto di microzonazione
- Zone suscettibili di amplificazione locale**
Scuotimento atteso al sito in % g
-  0,39 g < HSM < 0,54 g
- Zone di attenzione per instabilità**
Scuotimento atteso al sito in % g
-  0,22 g < HSM < 0,38 g
 0,39 g < HSM < 0,54 g

