


# Sezione geologica C-D


## Roncarolo - Zerbio


### LEGENDA

Scala asse X 1:1.250

Scala asse Y 1:125

 Argilla e limo prevalenti

 Sabbia, limo sabbioso prevalenti

 Ghiaia e sabbia prevalenti

**P622** Sigla identificativo pozzo RER

**45 m** Quota piano campagna (metri sul livello del mare)

**27,5** Fondo foro (metri)

