

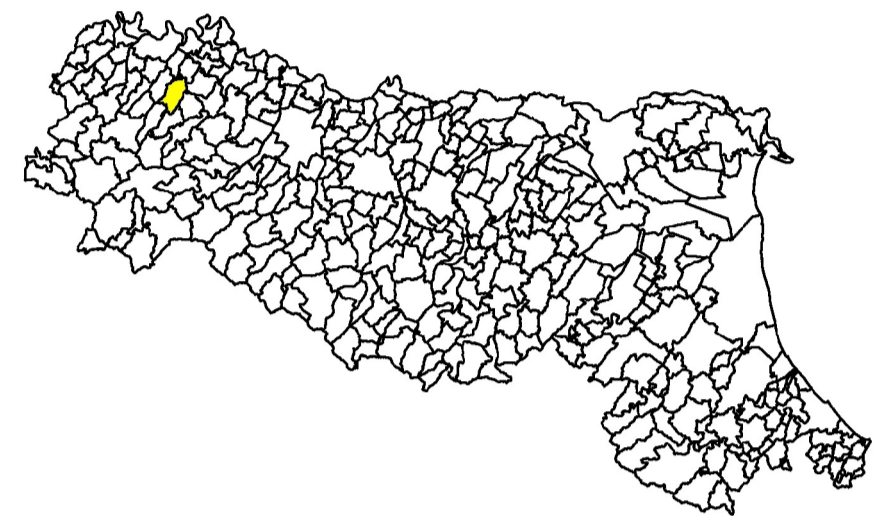
MICROZONAZIONE SISMICA

Carta di microzonazione sismica

Livello 2 – FA_{SA 0,5 - 1,5 s}








scala 1:5.000

Regione Emilia-Romagna
Comune di Carpaneto Piacentino

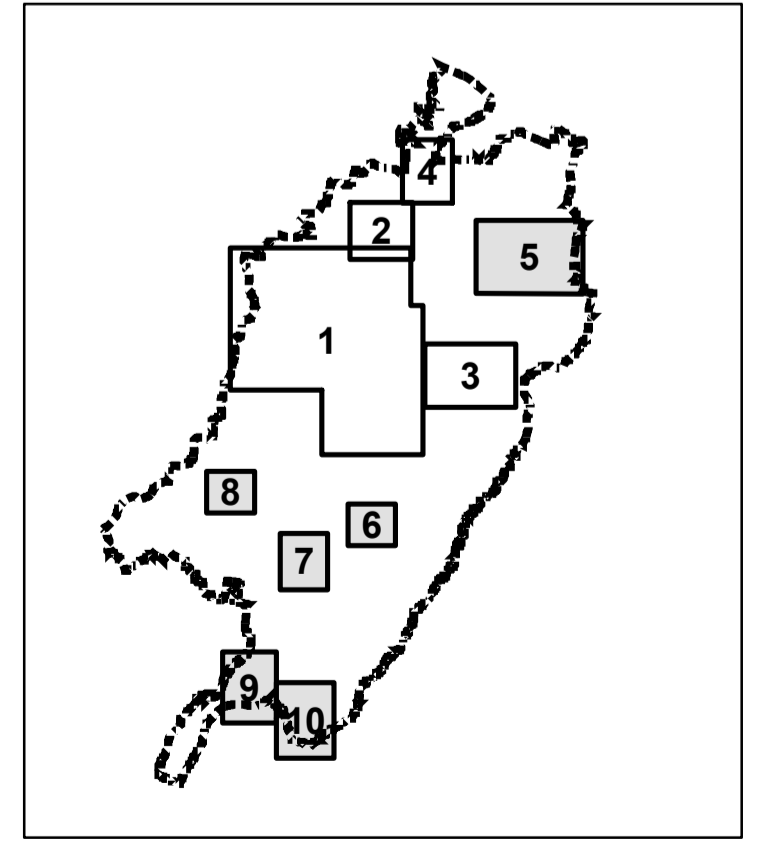


Regione	Soggetto realizzatore	Data
REGIONE EMILIA-ROMAGNA	 Studio Geologico Ambientale Dr.Geol. Gabriele Corbelli	Gennaio 2020
	Tavola	10.2

Legenda

-  Confine comunale
 -  Territorio urbanizzato
 -  Territorio urbanizzabile
- Zone stabili suscettibili di amplificazioni locali**
-  Fa SA 0,5-1,5 s = 1,9 - 2,0
 -  Fa SA 0,5-1,5 s = 2,1 - 2,2
 -  Fa SA 0,5-1,5 s = 2,3 - 2,4
 -  Fa SA 0,5-1,5 s = 2,5 - 3,0

N.B.: le aree rappresentate senza campitura indicano tabelle non disponibili per la stima di FA SA4 (livello 2).



0 125 250 500 metri

