

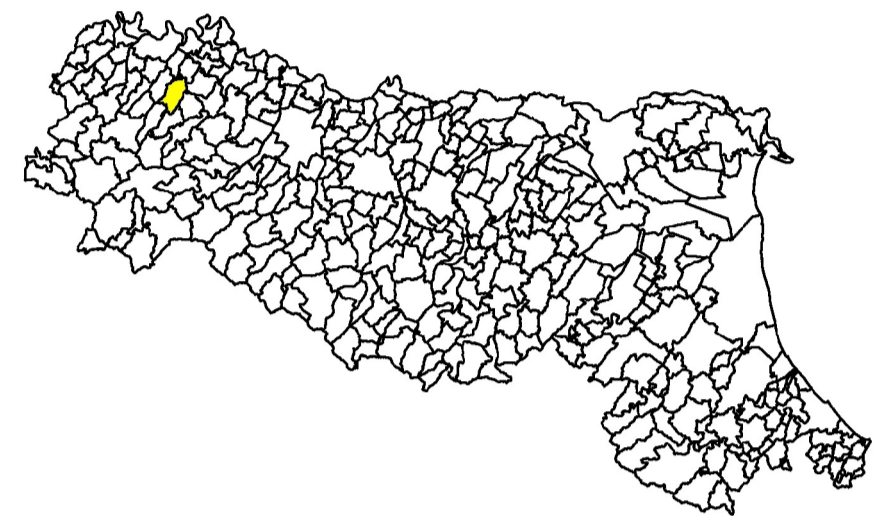
# MICROZONAZIONE SISMICA

## Carta di microzonazione sismica

### Livello 2 – FA<sub>SA</sub> 0,5 – 151 s




scala 1:5.000

Regione Emilia-Romagna  
Comune di Carpaneto Piacentino








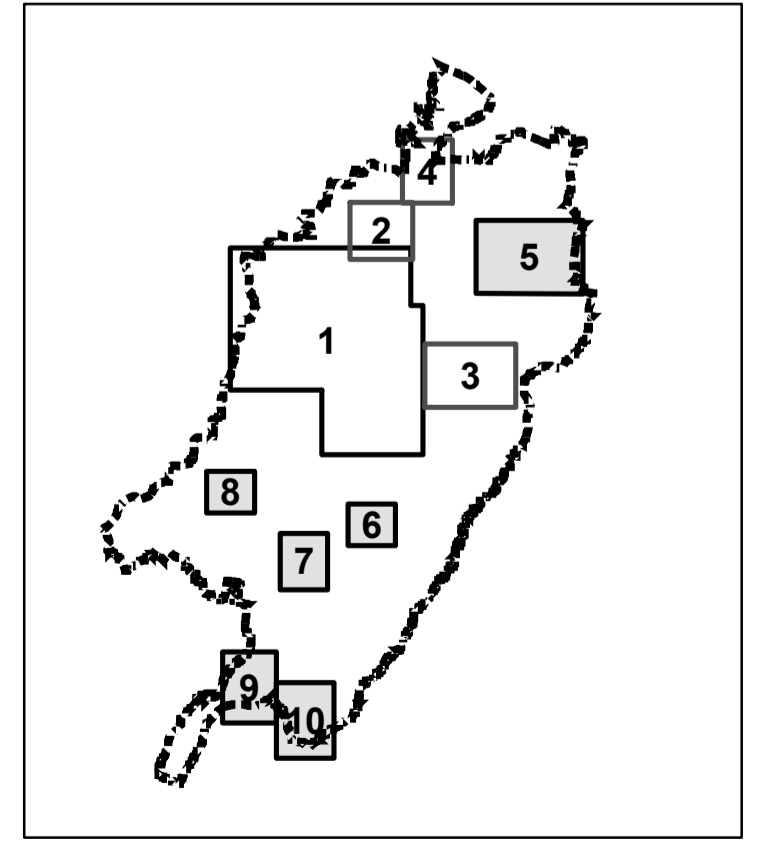
Regione	Soggetto realizzatore	Data
REGIONE EMILIA-ROMAGNA	 Studio Geologico Ambientale Dr.Geol. Gabriele Corbelli	Gennaio 2020
	Tavola	9.2

### Legenda

-  Confine comunale
-  Territorio urbanizzato
-  Territorio urbanizzabile

### Zone stabili suscettibili di amplificazioni locali

-  Fa SI 0,1-0,5 s = 1,3 - 1,4
-  Fa SI 0,1-0,5 s = 1,5 - 1,6
-  Fa SI 0,1-0,5 s = 1,7 - 1,8
-  Fa SI 0,1-0,5 s = 1,9 - 2,0
-  Fa SI 0,1-0,5 s = 2,1 - 2,2



0 125 250 500 metri

