

MICROZONAZIONE SISMICA

Carta di microzonazione sismica Livello 2 - FA_{SI 0,5-1,0 s}

scala 1:5.000
Regione Emilia-Romagna
Comune di Carpaneto Piacentino



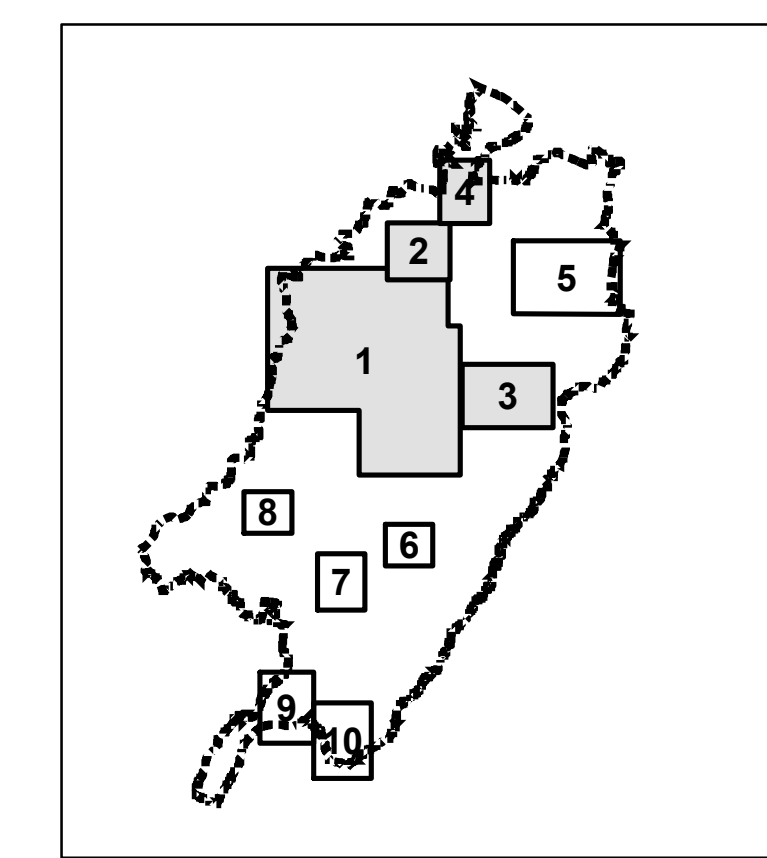
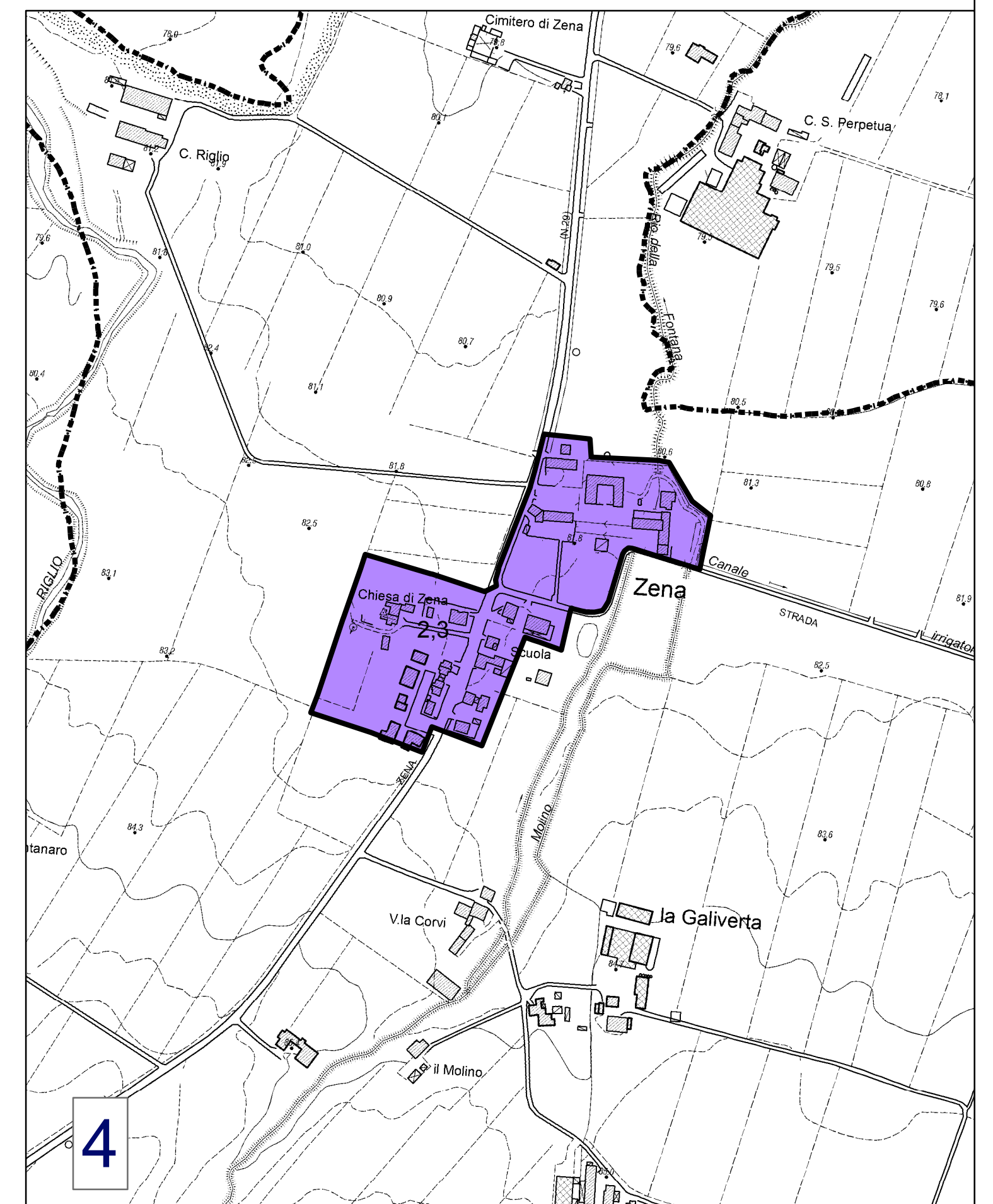
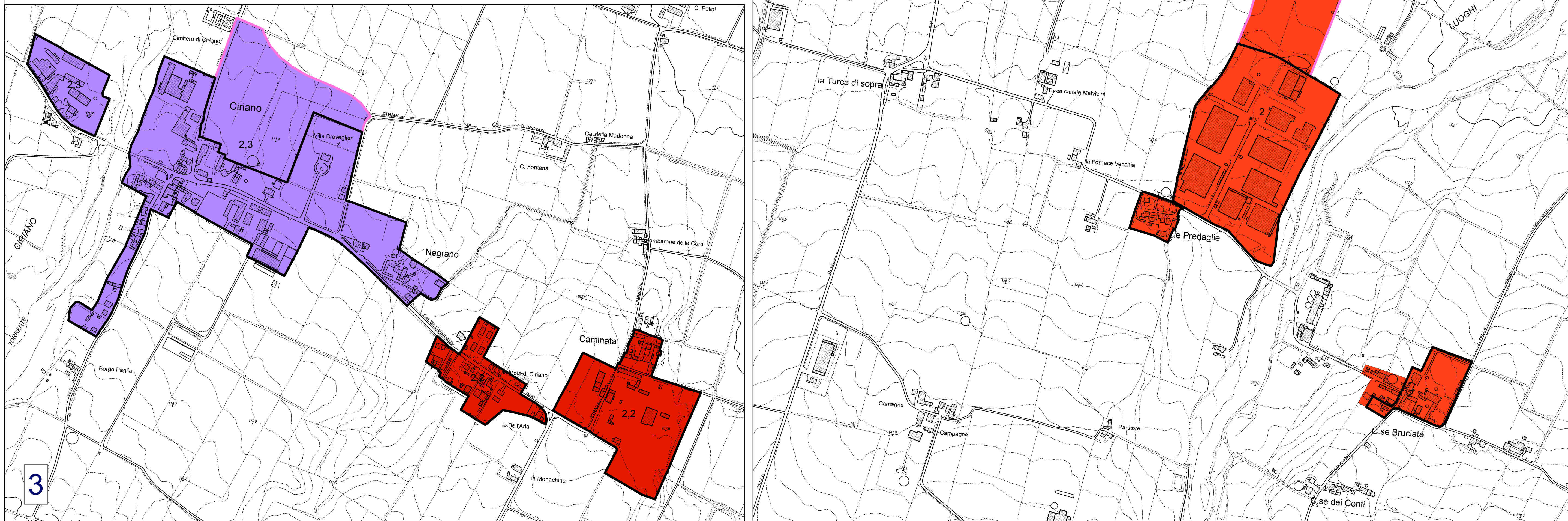
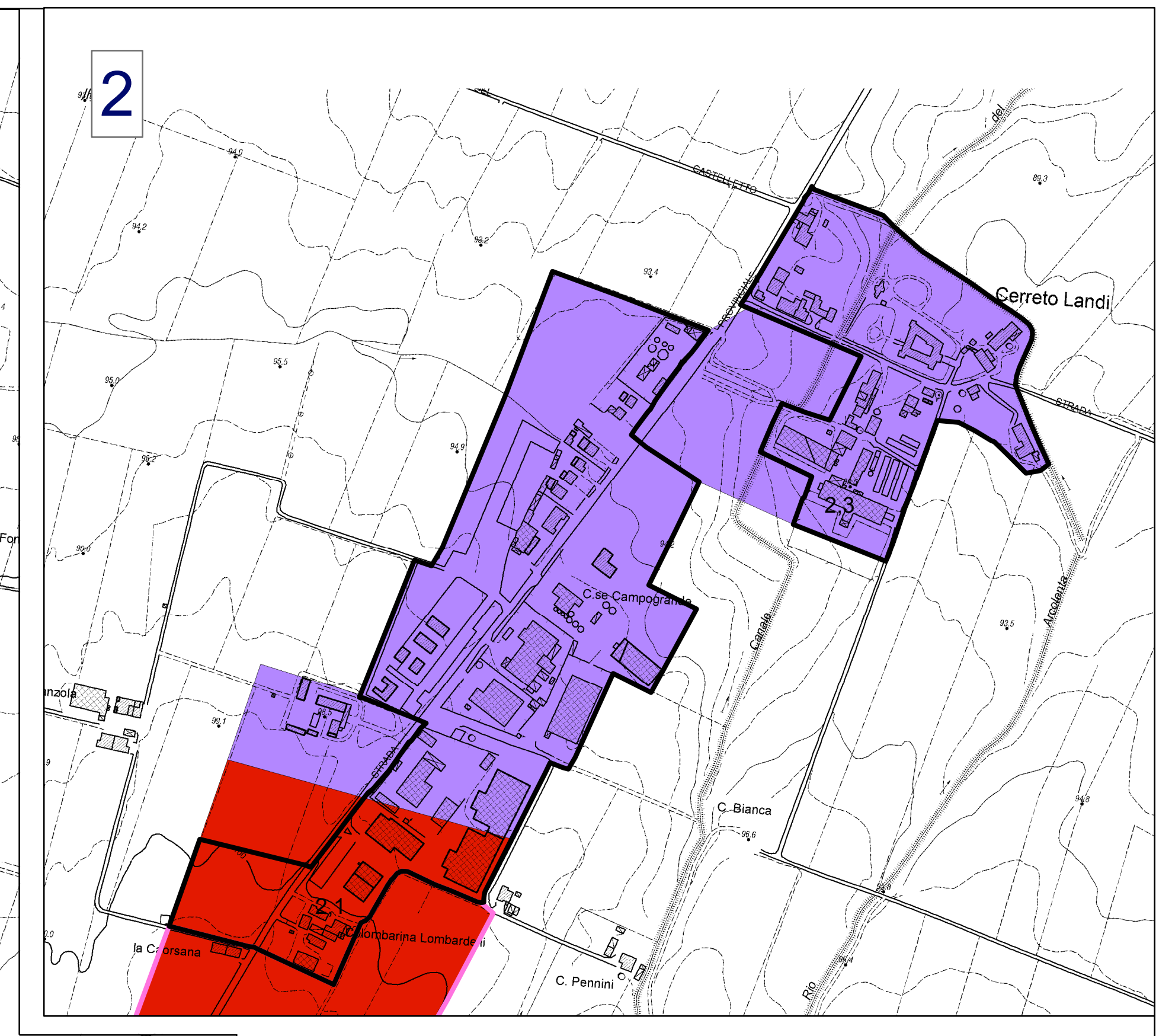
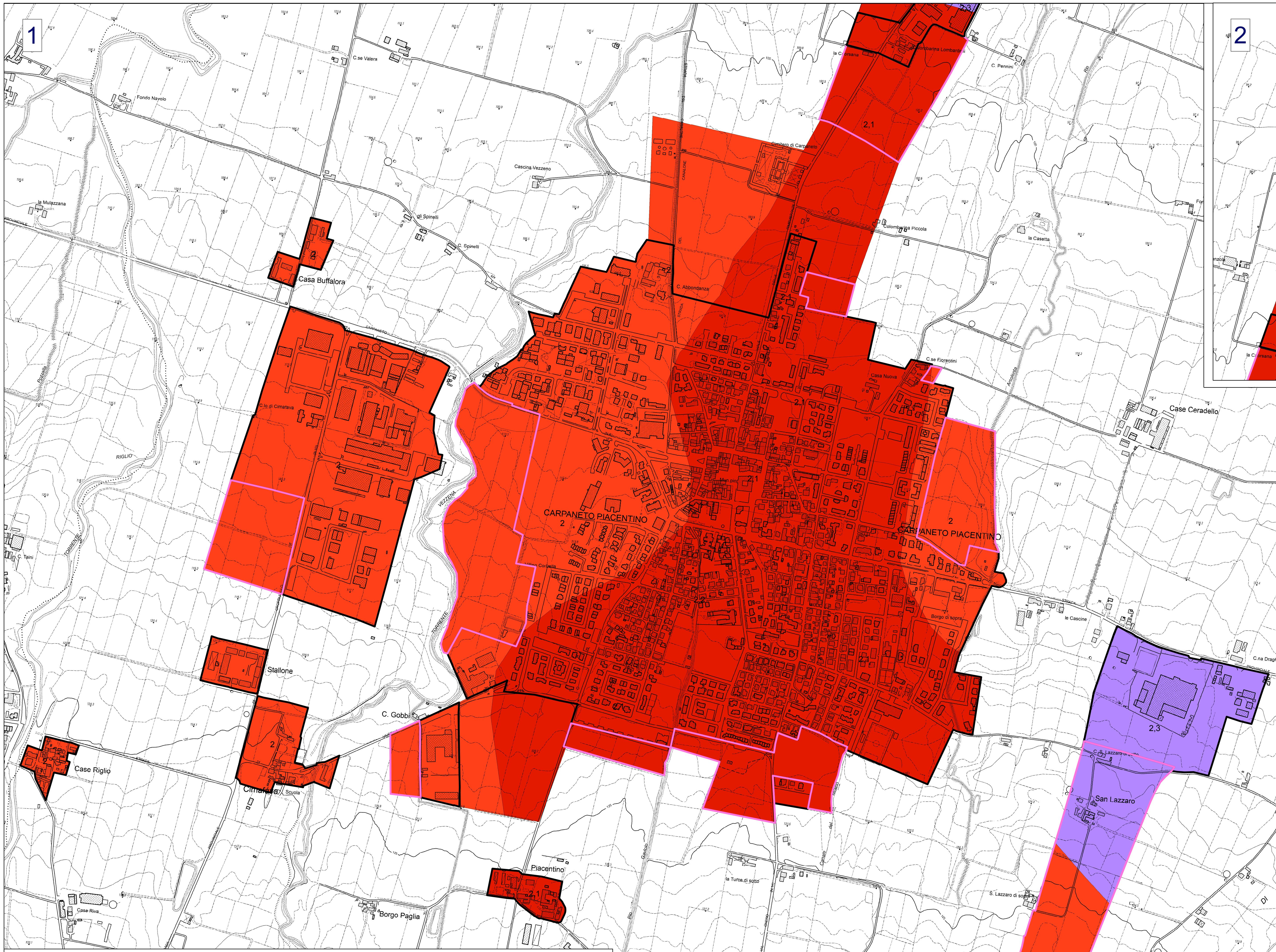
Regione REGIONE EMILIA-ROMAGNA	Soggetto realizzatore Studio Geologico Ambientale Dr. Geol. Gabriele Corbelli	Data Gennaio 2020
Tavola 12.1		

Legenda

- Confine comunale
- Territorio urbanizzato
- Territorio urbanizzabile

Zone stabili suscettibili di amplificazioni locali

- FA_{SI 0,5-1,0 s} = 1,3 - 1,4
- FA_{SI 0,5-1,0 s} = 1,5 - 1,6
- FA_{SI 0,5-1,0 s} = 1,7 - 1,8
- FA_{SI 0,5-1,0 s} = 1,9 - 2,0
- FA_{SI 0,5-1,0 s} = 2,1 - 2,2
- FA_{SI 0,5-1,0 s} = 2,3 - 2,4
- FA_{SI 0,5-1,0 s} = 2,5 - 3,0



0 125 250 500 metri