

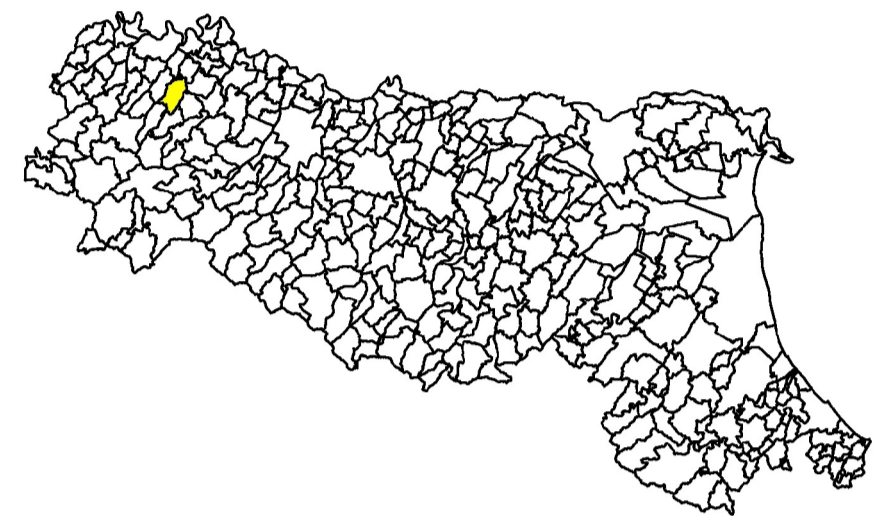
MICROZONAZIONE SISMICA

Carta di microzonazione sismica

Livello 2 – $Fa_{SI,0,5-1,0s}$











scala 1:5.000

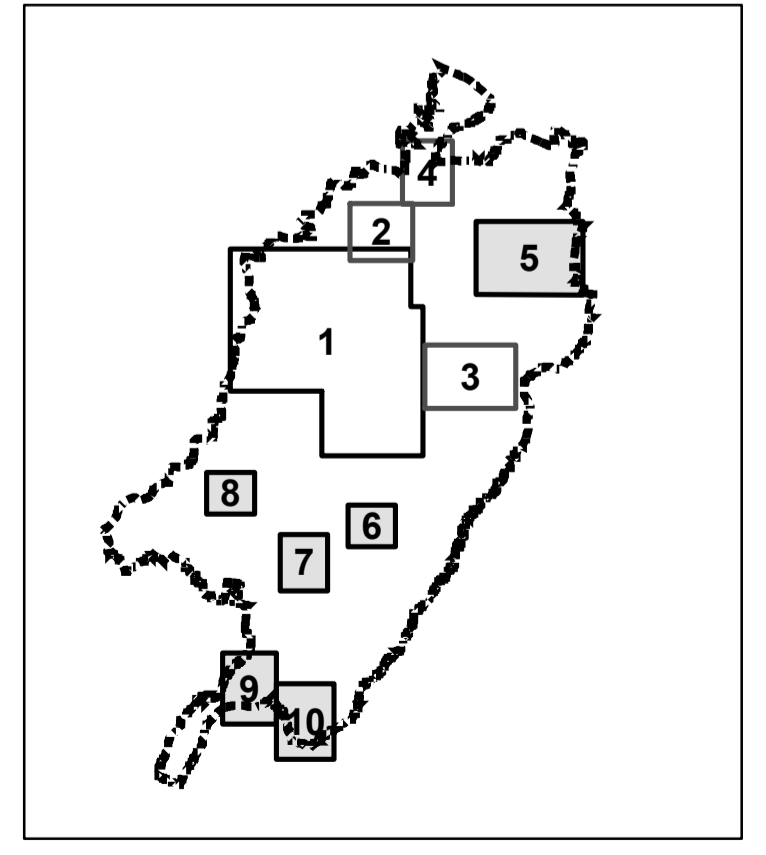
Regione Emilia-Romagna
Comune di Carpaneto Piacentino



Regione	Soggetto realizzatore	Data
REGIONE EMILIA-ROMAGNA	 Studio Geologico Ambientale Dr.Geol. Gabriele Corbelli	Gennaio 2020
	Tavola	12.2

Legenda

-  Confine comunale
 -  Territorio urbanizzato
 -  Territorio urbanizzabile
- Zone stabili suscettibili di amplificazioni locali**
-  $Fa_{SI,0,5-1,0s} = 1,3 - 1,4$
 -  $Fa_{SI,0,5-1,0s} = 1,5 - 1,6$
 -  $Fa_{SI,0,5-1,0s} = 1,7 - 1,8$
 -  $Fa_{SI,0,5-1,0s} = 1,9 - 2,0$
 -  $Fa_{SI,0,5-1,0s} = 2,1 - 2,2$
 -  $Fa_{SI,0,5-1,0s} = 2,3 - 2,4$
 -  $Fa_{SI,0,5-1,0s} = 2,5 - 3,0$



0 125 250 500 metri

