

MICROZONAZIONE SISMICA

Carta di microzonazione sismica

Livello 2 – $FA_{SI,0,5-1,5s}$








scala 1:5.000

Regione Emilia-Romagna
Comune di Carpaneto Piacentino

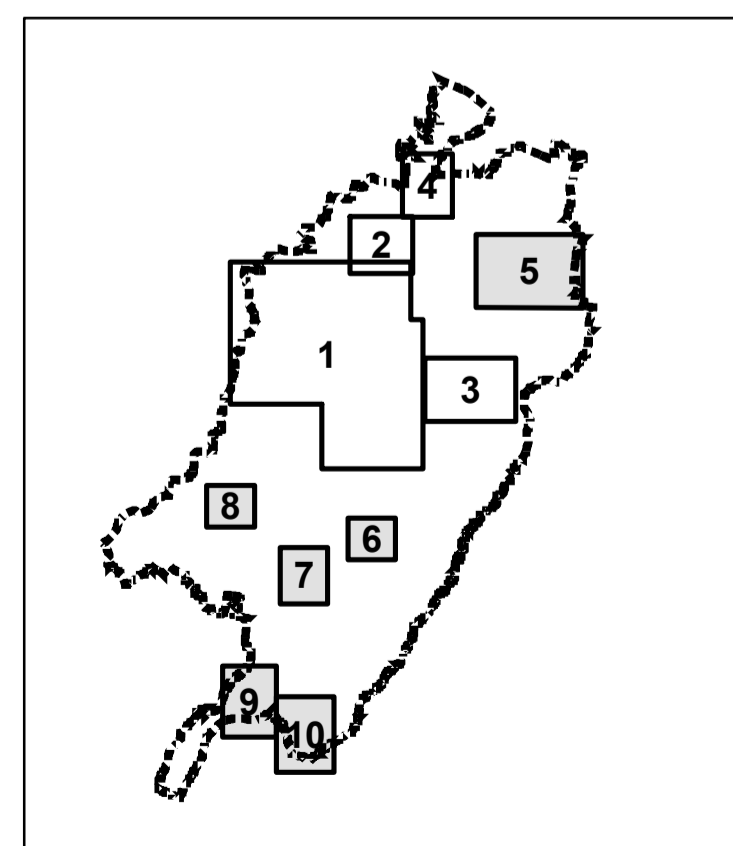


Regione	Soggetto realizzatore	Data
REGIONE EMILIA-ROMAGNA	 Studio Geologico Ambientale Dr.Geol. Gabriele Corbelli	Gennaio 2020
	Tavola	13.2

Legenda

-  Confine comunale
 -  Territorio urbanizzato
 -  Territorio urbanizzabile
- Zone stabili suscettibili di amplificazioni locali**
-  $Fa_{SI,0,5-1,5s} = 1,9 - 2,0$
 -  $Fa_{SI,0,5-1,5s} = 2,1 - 2,2$
 -  $Fa_{SI,0,5-1,5s} = 2,3 - 2,4$
 -  $Fa_{SI,0,5-1,5s} = 2,5 - 3,0$

N.B.: le aree rappresentate senza campitura indicano tabelle non disponibili per la stima di Fa_{SI3} (livello 2).



0 120 240 480 metri

