

MICROZONAZIONE SISMICA

Carta dei valori di H_{SM} Livello 2

scala 1:5.000
 Regione Emilia-Romagna
 Comune di Carpaneto Piacentino



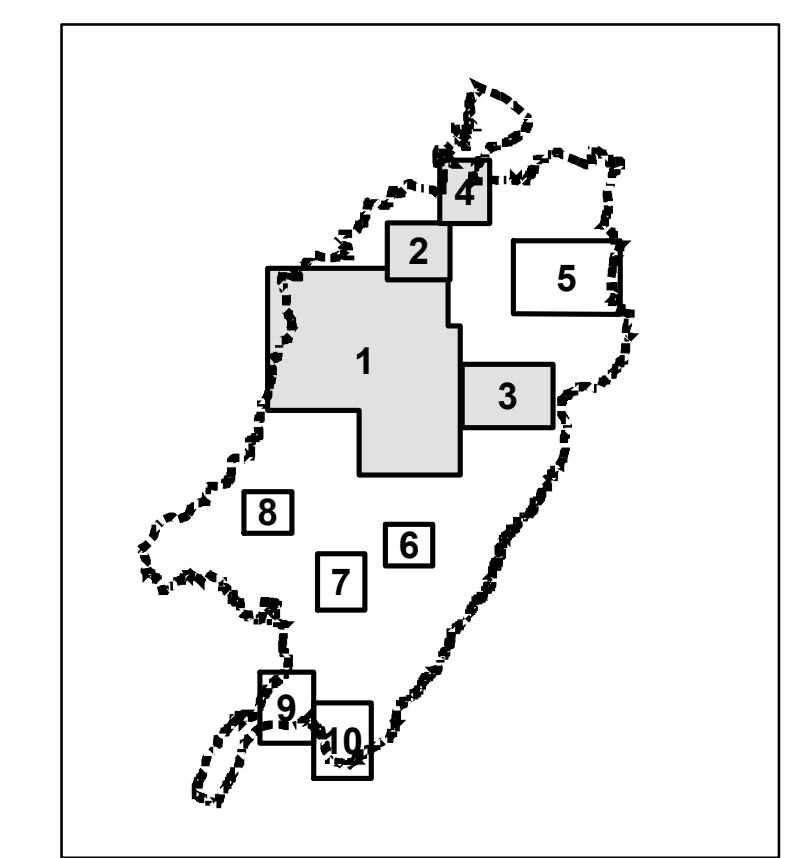
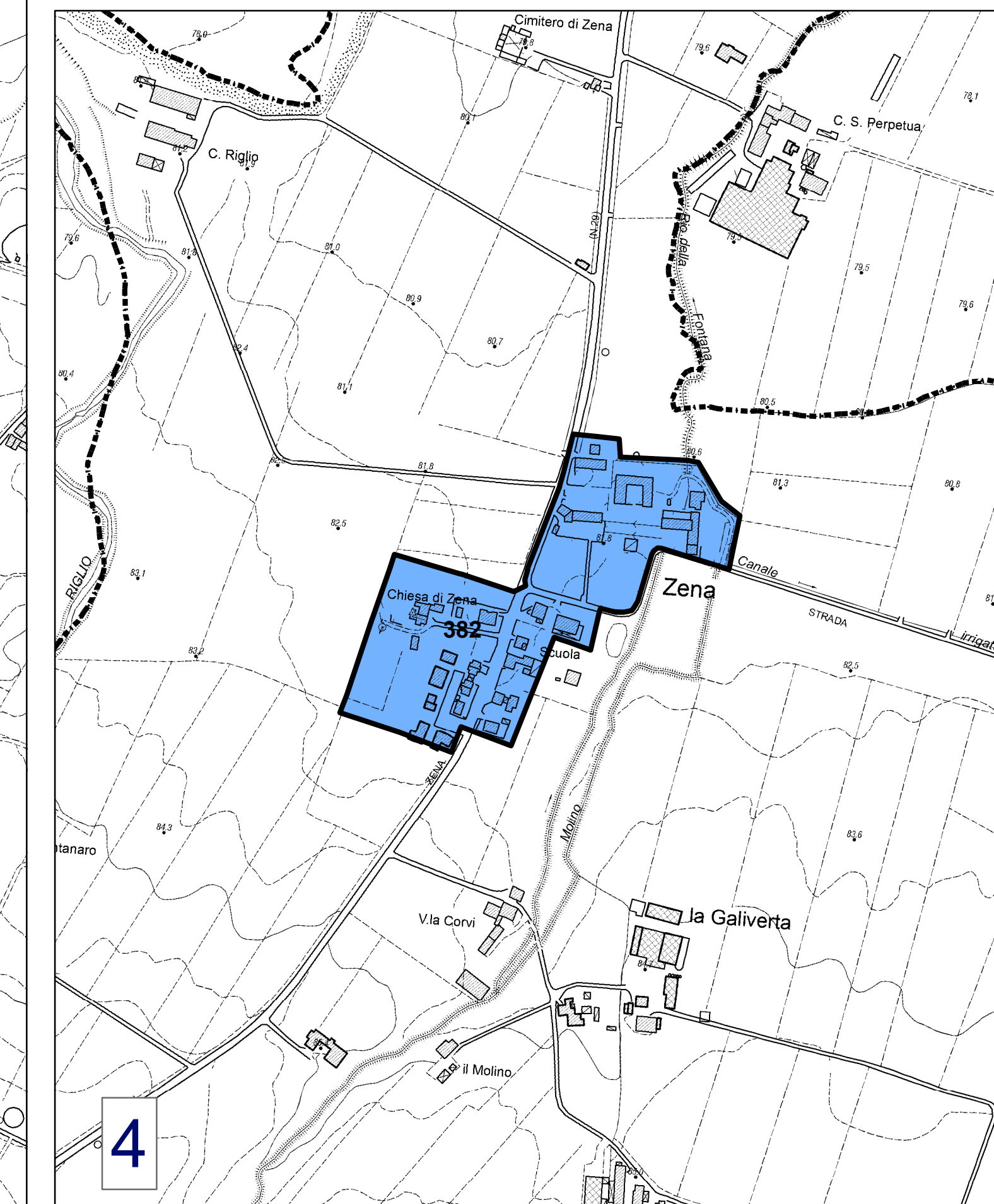
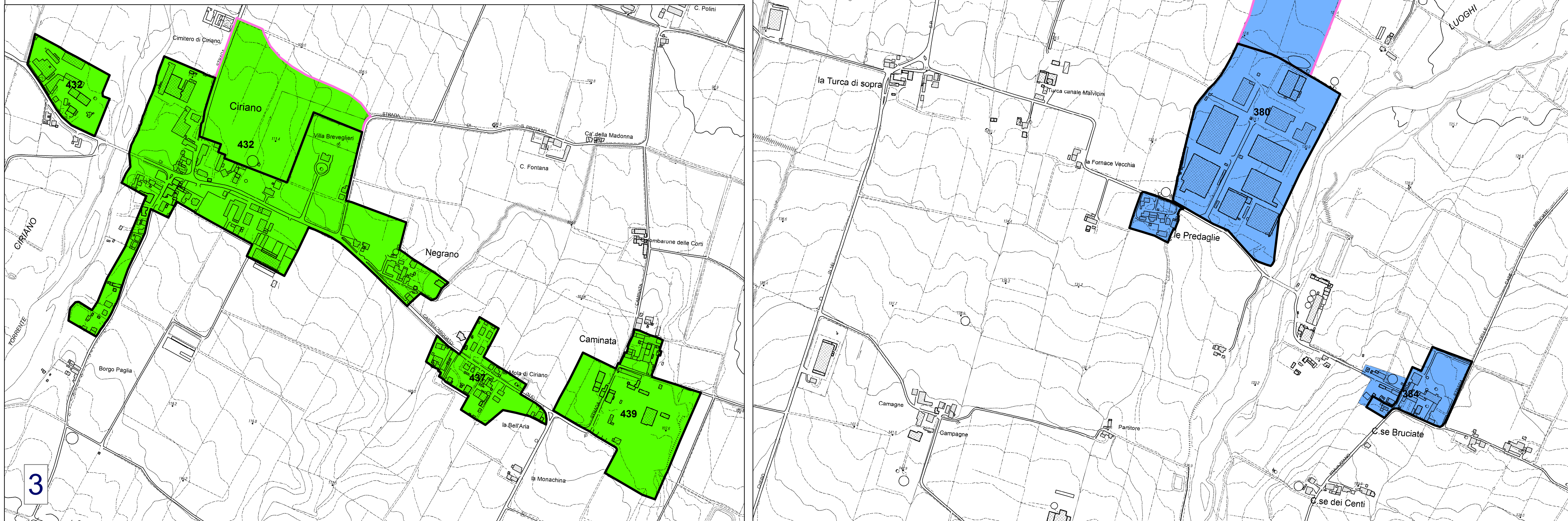
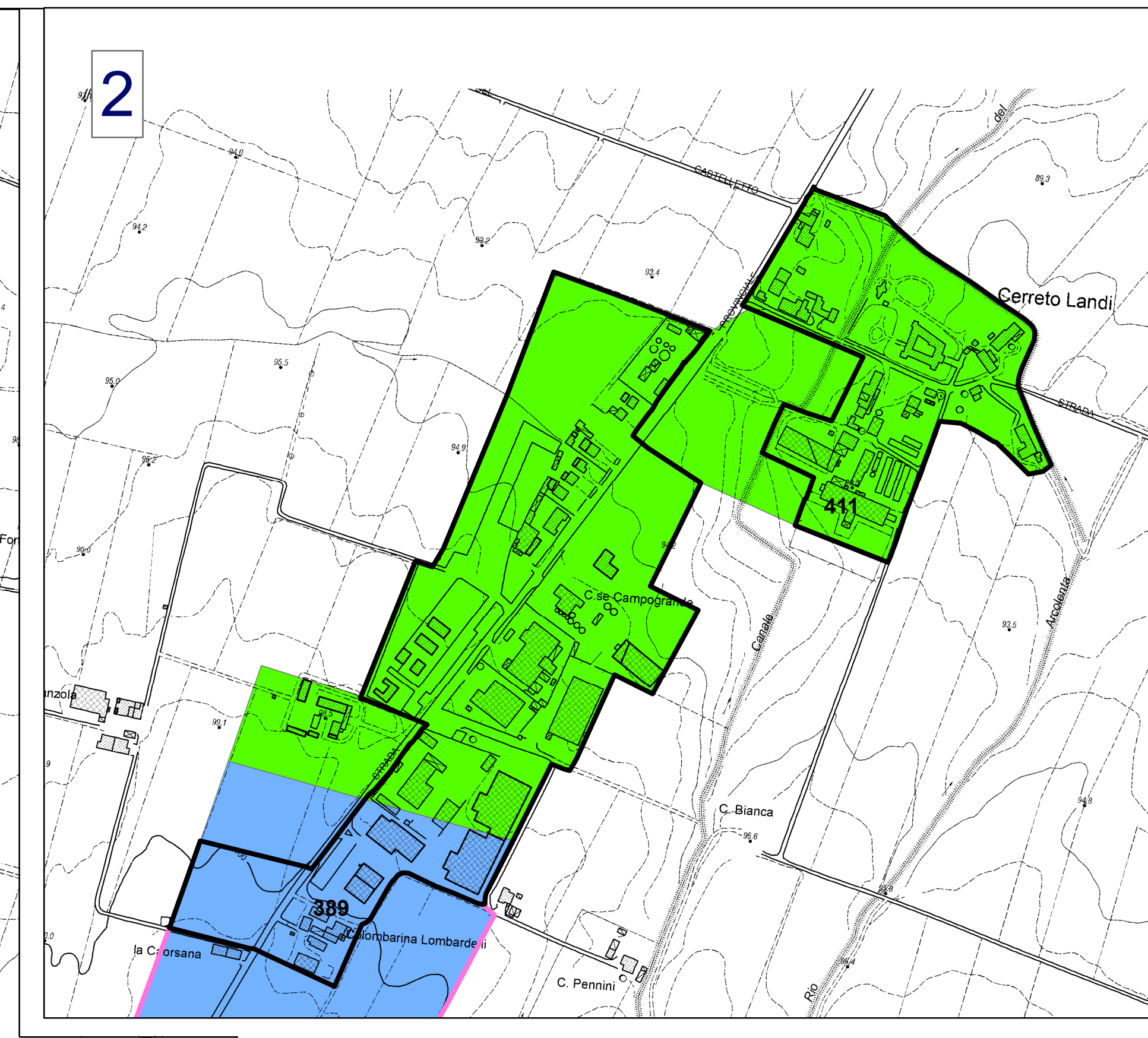
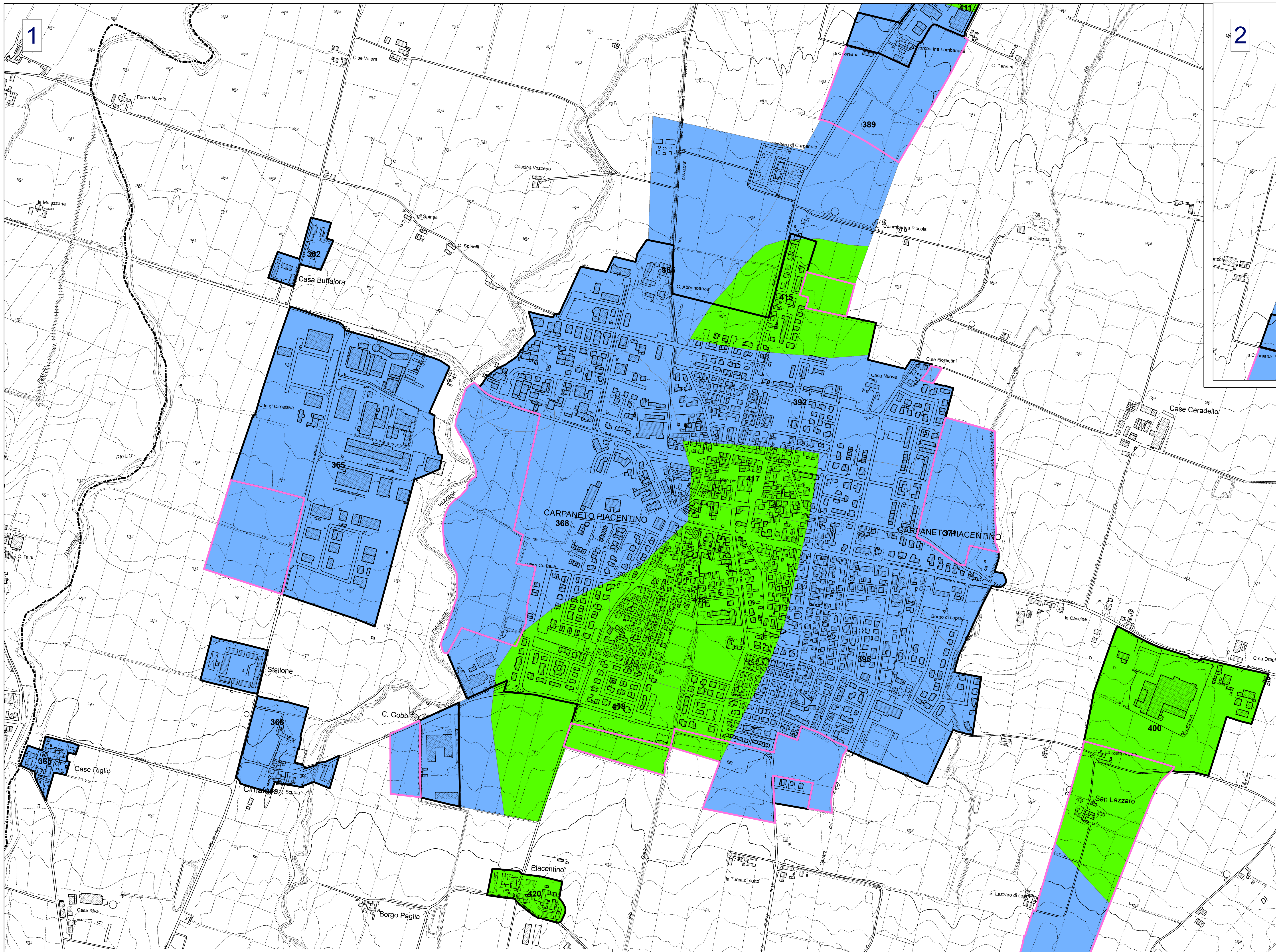
| | | |
|-----------------------------------|---|----------------------|
| Regione REGIONE EMILIA-ROMAGNA | Soggetto realizzatore Studio Geologico Ambientale Dr. Geol. Gabriele Corbelli | Data Gennaio 2020 |
| Tavola 14.1 | | |

Legenda

- Confine comunale
- Territorio urbanizzato
- Territorio urbanizzabile

Distribuzione valori di scuotimento atteso al sito in valore assoluto

- Classe H_{SM} 300-400 cm/s^2
- Classe H_{SM} 400-500 cm/s^2
- Classe H_{SM} 500-600 cm/s^2



0 125 250 500 metri