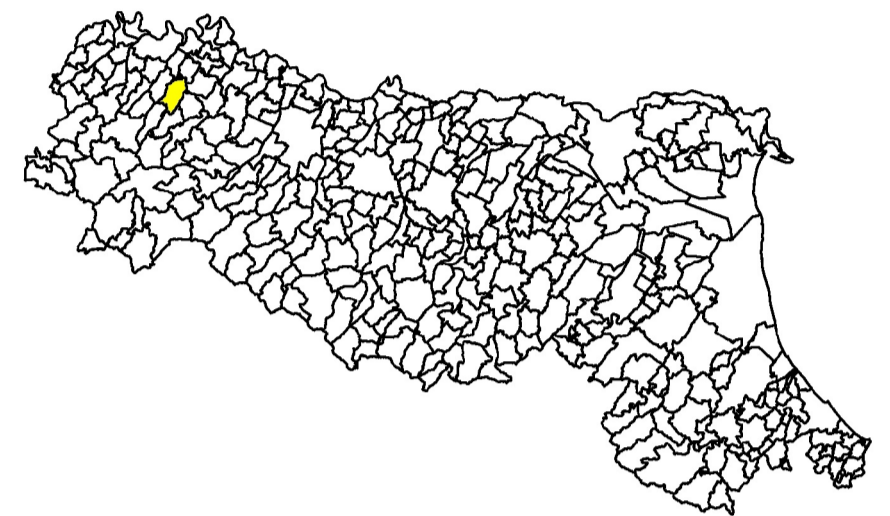


MICROZONAZIONE SISMICA

Carta dei valori di H_{SM} Livello 2




scala 1:5.000

Regione Emilia-Romagna
Comune di Carpaneto Piacentino






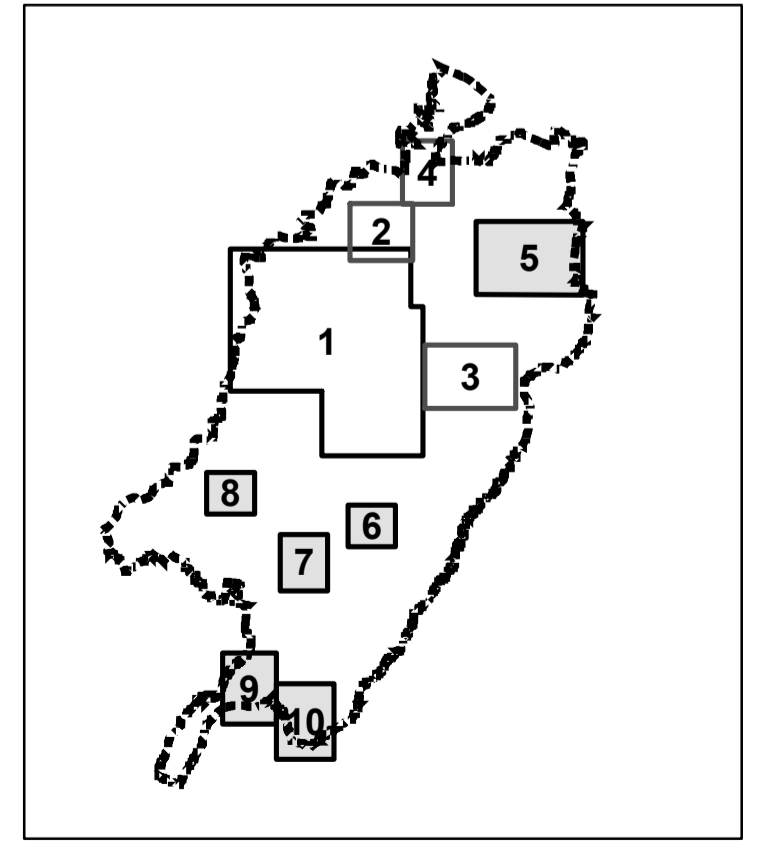
Regione	Soggetto realizzatore	Data
REGIONE EMILIA-ROMAGNA	 Studio Geologico Ambientale Dr.Geol. Gabriele Corbelli	Gennaio 2020
	Tavola	14.2

Legenda

-  Confine comunale
-  Territorio urbanizzato
-  Territorio urbanizzabile

Distribuzione valori di scuotimento atteso al sito in valore assoluto

-  Classe HSM 300-400 cm/s²
-  Classe HSM 400-500 cm/s²
-  Classe HSM 500-600 cm/s²; 592



0 125 250 500 metri

