

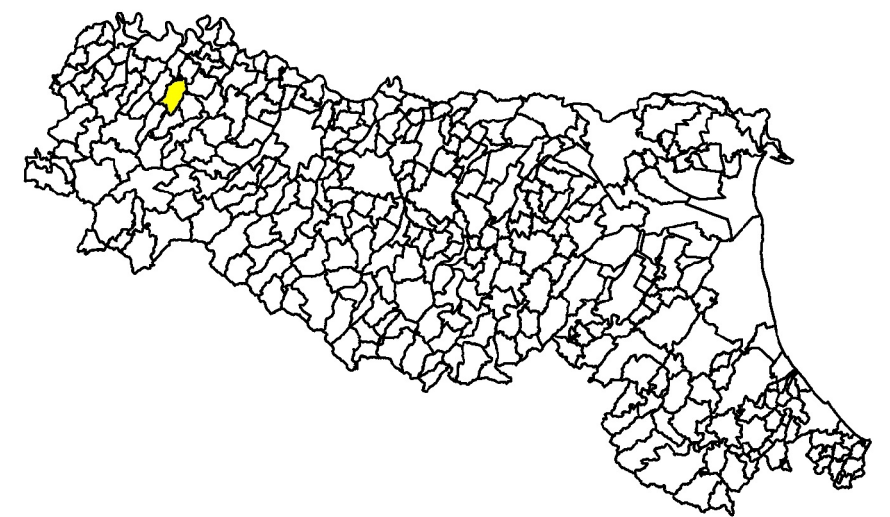
# MICROZONAZIONE SISMICA

## Carta di microzonazione sismica

### Livello 2 – FA<sub>SA</sub> 0,7 - 1,1 s









scala 1:5.000

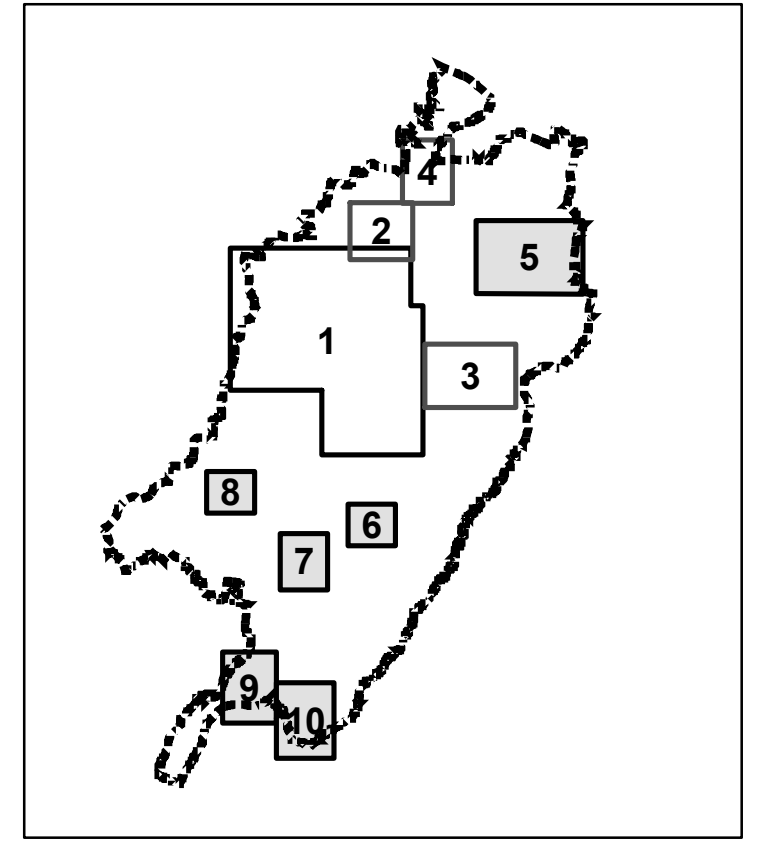
Regione Emilia-Romagna  
Comune di Carpaneto Piacentino



Regione	Soggetto realizzatore	Data
REGIONE EMILIA-ROMAGNA	 Studio Geologico Ambientale Dr.Geol. Gabriele Corbelli	Gennaio 2020
	Tavola	9.2

#### Legenda

-  Confine comunale
  -  Territorio urbanizzato
  -  Territorio urbanizzabile
- Zone stabili suscettibili di amplificazioni locali**
-  Fa SA 0,7-1,1 s = 1,3 - 1,4
  -  Fa SA 0,7-1,1 s = 1,5 - 1,6
  -  Fa SA 0,7-1,1 s = 2,1 - 2,2
  -  Fa SA 0,7-1,1 s = 2,3 - 2,4
  -  Fa SA 0,7-1,1 s = 2,5 - 3,0



0 125 250 500 metri

