

ANALISI DELLA CONDIZIONE LIMITE PER L'EMERGENZA (CLE)





Carta di sovrapposizione MS-CLE
scala 1:10.000

Regione Emilia-Romagna
Comune di Castel San Giovanni



Regione REGIONE EMILIA-ROMAGNA	Soggetto realizzatore Dr.Geol. Gabriele Corbelli	Data Maggio 2018
		Tavola 1

Legenda

-  Confine comunale
- Codice Provincia: 033
- Codice Comune: 013
- Sistema di gestione dell'emergenza**
-  Edificio strategico
-  Aree di emergenza (AMMASSAMENTO)
-  Aree di emergenza (RICOVERO)
-  Aggregato strutturale
-  Unità strutturale non interferente appartenente ad un AS
-  Unità strutturale interferente appartenente ad un AS
-  Infrastrutture di accessibilità
-  Infrastrutture di connessione
- Zone stabili suscettibili di amplificazioni locali**
-  Fa SI 0.1-0.5 s = 1.7 - 1.8
-  Fa SI 0.1-0.5 s = 1.9 - 2.0
-  Fa SI 0.1-0.5 s = 2.1 - 2.2
-  Fa SI 0.1-0.5 s = 2.3 - 2.4

