

MICROZONAZIONE SISMICA




Carta di microzonazione sismica Livello 2 – FA_{PGA}

scala 1:10.000
 Regione Emilia-Romagna
 Comune di Castel San Giovanni



Regione	Soggetto realizzatore	Data
REGIONE EMILIA-ROMAGNA	Dr. Geol. Gabriele Corbelli	Maggio 2018
		Tavola
		6

Legenda

 Confine comunale
 Limite aree oggetto di studio di microzonazione sismica
Zone stabili suscettibili di amplificazioni locali
 FA_{PGA} = 1,5 - 1,6
 FA_{PGA} = 1,7 - 1,8
 FA_{PGA} = 1,9 - 2,0

