

# ANALISI DELLA CONDIZIONE LIMITE PER L'EMERGENZA (CLE)

Sovreposizione Condizione Limite per l'Emergenza e Microzonazione Sismica  
scala 1:5.000

Regione Emilia-Romagna  
Comune di Cerignale

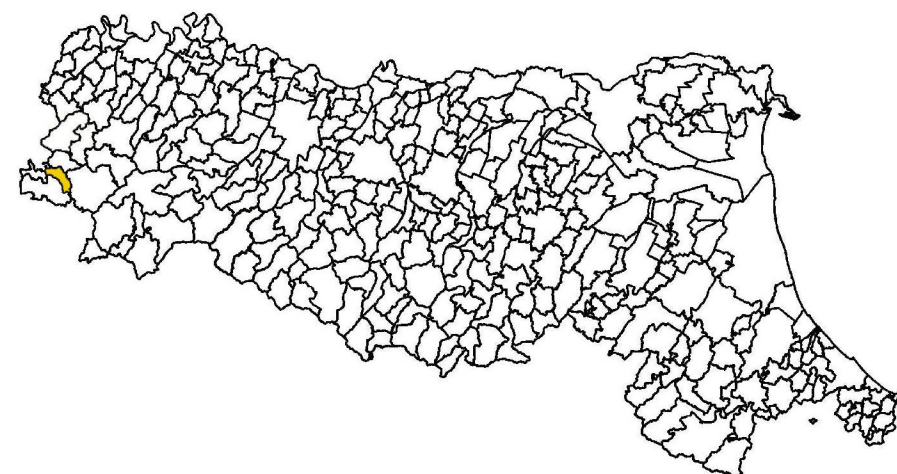
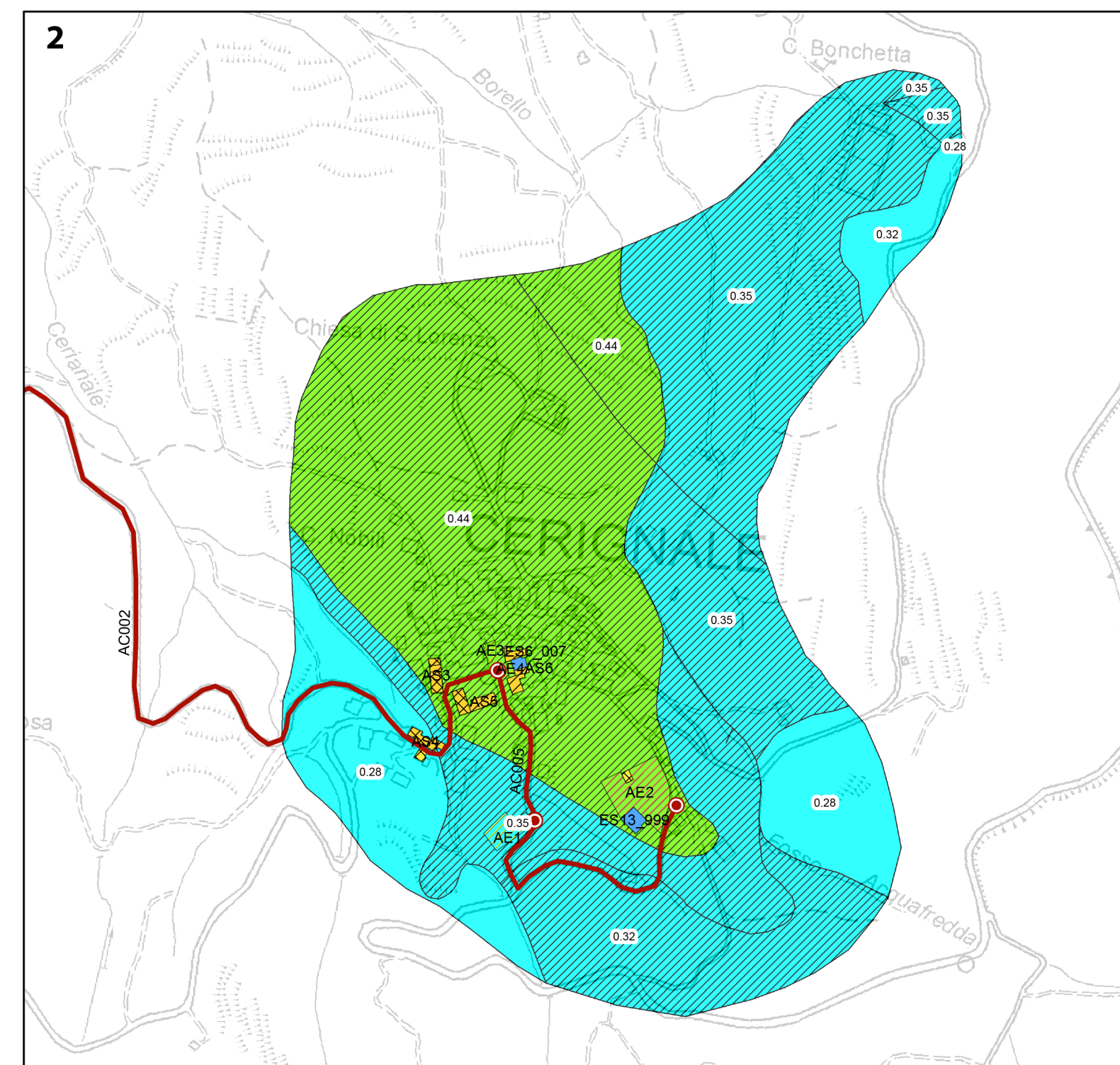
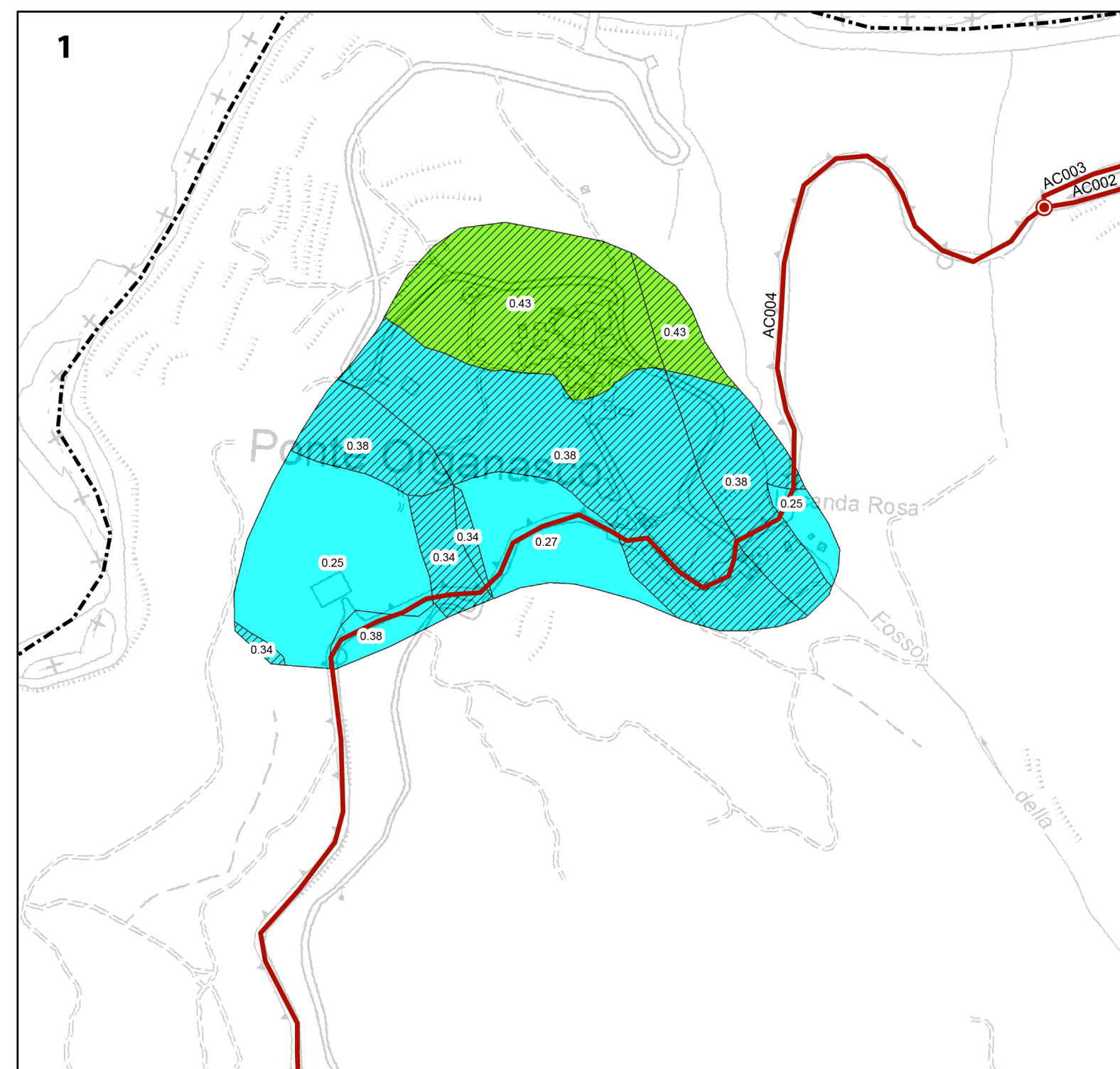


Tavola 4

<p>Regione</p> <p>EMILIA-ROMAGNA</p> <p>Studio realizzato con il contributo regionale (determina n. 13338/2021) reso disponibile con DCR 566/2021</p>	<p>Soggetto realizzatore</p> <p><b>GEOINVEST</b> s.r.l. Geologia-Geofisica Via della Conciliazione 45/A Piacenza geoinvest@geoinvest.it - 0523 593622</p> <p>Arch. Giacomina Di Salvo</p>	<p>Data</p> <p>Gennaio-Maggio 2023</p>
---	---	--



## Legenda

Codice Provincia: 037  
Codice Comune: 006

### Sistema di gestione dell'emergenza

- Edificio strategico
- Area di emergenza - Ammassamento
- Area di emergenza - Ricovero
- Infrastruttura di connessione
- Infrastruttura di accessibilità
- Aggregato strutturale interferente
- Unità strutturale interferente appartenente ad un AS
- Unità strutturale non interferente appartenente ad un AS
- Unità strutturale interferente isolata
- Limite comunale

### Zone stabili

- 0.22g < HSM <= 0.38g
- 0.39g < HSM >= 0.54g

### Zone stabili suscettibili di amplificazioni locali

- 0.22g < HSM <= 0.38g
- 0.39g < HSM >= 0.54g

### Zone di attenzione per instabilità (Livello 2)

- ZAfr - Zona di attenzione per instabilità di versante - 0.22 < HSM < 0.38g
- ZAfr - Zona di attenzione per instabilità di versante - 0.39g < HSM >= 0.54g

