

MICROZONAZIONE SISMICA

Carta delle Indagini


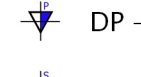


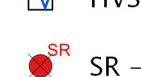


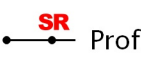

scala 1:10,000

Regione Emilia Romagna
Comune di Cerignale



Regione	Soggetto realizzatore	Data
 Regione Emilia Romagna	 GEOINVEST s.r.l. Geologia e Geotecnica Via delle Cerignole 104/Pesce 41018 Cerignale (MO) Italia	gennaio 2023

Studio realizzato con il contributo regionale (determina n. 13338/2021) e reso disponibile con OGR 505/2023

- ### Legenda
-  SMS - Stratigrafia zona M5 (teorica)
 -  DP - prova penetrometrica dinamica pesante
 -  DS - prova penetrometrica dinamica super pesante
 -  ERT - verticale virtuale lungo tomografia elettrica
 -  MVSr - misura di microtremore a stazione singola
 -  SR - verticale virtuale lungo profilo sismico a rifrazione
 -  ERT - Tomografia elettrica
 -  MASW
 -  Profilo sismico a rifrazione

