

MICROZONAZIONE SISMICA

Carta delle Indagini














scala 1:10,000

Regione Emilia Romagna
Comune di Coli
(Vista Sud)



Regione	Soggetto realizzatore	Data
 Regione Emilia Romagna	 GEOINVEST s.r.l. Servizi Geomatici Via della Costituzione 68/Pesano 40018 Imola (BO) Italia	gennaio 2023

Studio realizzato con il contributo regionale (determina n. 13398/2021) e reso disponibile con OGR 5/2023

- ### Legenda
-  SWS - Stratigrafia zona M5 (teorica)
 -  ACC - stazione accelerometrica sismometrica
 -  DP - prova penetrometrica dinamica pesante
 -  ERT - verticale virtuale lungo tomografia elettrica
 -  MVR - misura di microtremore a stazione singola
 -  S - sondaggio a carotaggio continuo
 -  SP - sondaggio con piezometro
 -  SR - verticale virtuale lungo profilo sismico a rifrazione
 -  SS - sondaggio a carotaggio continuo che intercetta il substrato
 -  EIT - Tomografia elettrica
 -  SACOW
 -  Prova Refraction Microtremors
 -  Profilo sismico a rifrazione

