

# MICROZONAZIONE SISMICA

## Carta geologico-technica

scala 1:10,000

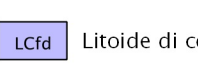







Regione Emilia Romagna  
Comune di Coli  
(Vista Sud)


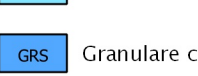









Regione 	Soggetto realizzatore  GEOINVEST s.r.l. Servizi Geologici Via del Confindere del Prato 41012 Montebelluna (PD)	Data Dicembre 2022
---	---	-----------------------



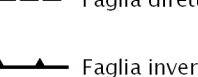
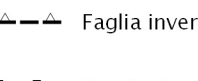
Studio realizzato con il contributo regionale (determina n. 13338/2021) e reso disponibile con O.P. 505/2022

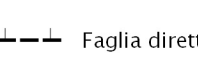
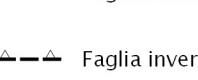
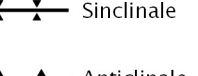

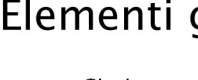

### Legenda


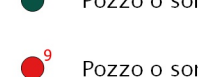

- Terreni di copertura**
-  Strade di copertura di falda detritica
  -  Chiese pulite con granulometria ben assortita, miscela di ghiaia e sabbie di terrazzo fluviale
  -  Chiese limose, miscela di ghiaia, sabbia e limo di deposito fluvio glaciali
  -  Sabbie pulite e ben assortite, sabbie glaciali di basato lateroceno
  -  Sabbie limose, miscela di sabbia e limo di deposito fluvio glaciali
  -  Argille inorganiche di medio-bassa plasticità, argille glaciali o subglaciali, argille limose, argille magre di eluvi coltivi
  -  Argille inorganiche di medio-bassa plasticità, argille glaciali o subglaciali, argille limose, argille magre di falda detritica
  -  Torbe ed altre terre fortemente organiche palustri

- Substrato geologico**
-  Lapidee
  -  Lapidee stratificate
  -  Granulari cementati stratificati
  -  Corredi calcarenitoidati stratificati
  -  Alteranza di tuffi stratificati
  -  Inconcreti o poco consolidati, stratificati fratturati o alterati
  -  Lapidee fratturate o alterate
  -  Corredi calcarenitoidati stratificati fratturati o alterati

- Forme di superficie e sepolte**
-  Falda detritica

- Instabilità di versante**
-  Circolo o ribaltamento - attiva
  -  Scorrimento - attiva
  -  Calata - attiva
  -  Complessa - attiva
  -  Scorrimento - quiescente
  -  Calata - quiescente
  -  Complessa - quiescente
  -  Non definito - quiescente

- Elementi tettonico-strutturali**
-  Faglia diretta non attiva (inerte)
  -  Faglia inversa non attiva (inerte)
  -  Faglia inversa non attiva (inerte)
  -  Sinflessa
  -  Anticlinale
  -  Traccia della sculture geologica rappresentativa del modello del sottosuolo

- Elementi geologici ed idrogeologici**
-  Carotata usata
  -  Pozzo o sondaggio che ha raggiunto il substrato geologico (no)
  -  Pozzo o sondaggio che ha non raggiunto il substrato geologico (no)

