

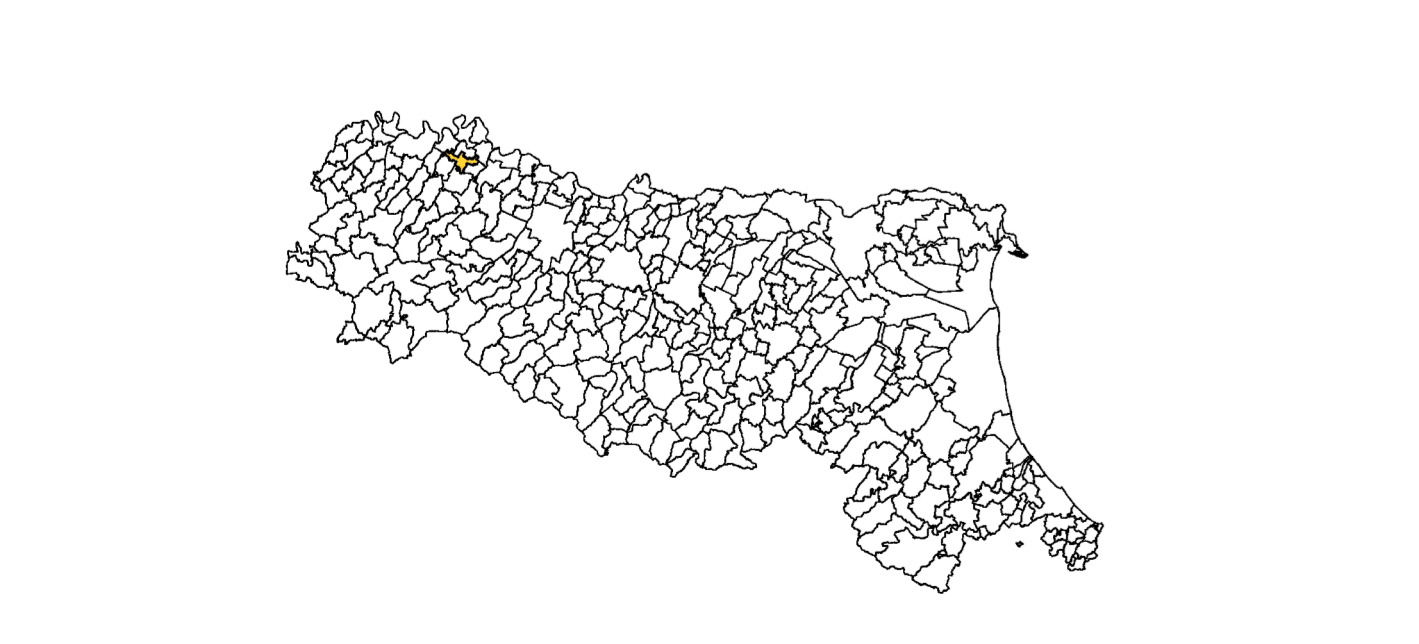
Attuazione dell'articolo 11 della legge 24 giugno 2009, n. 77

MICROZONAZIONE SISMICA

Carta delle indagini

scala 1:11.000

Regione Emilia-Romagna
Comune di Cortemaggiore



Regione	Soggetto realizzatore	Data
Emilia-Romagna	Dott. Geol. Paolo Mancioffi	Febbraio 2020

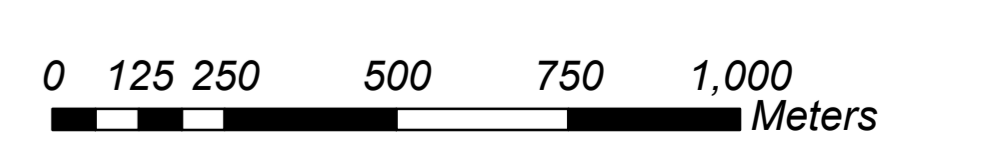

Collaboratori:
Dott. Geol. Filippo Segalini
Dott. Geol. Gian Marco Veneziani
Dott. Geol. Giacomo Guidetti

Legenda

Codice Provincia: 033
Codice Comune: 018

- Prova penetrometrica statica con punta meccanica (CPT)
- Penetrometrica statica con cono elettrico (CPE)
- Pozzo per acqua
- Pozzo per idrocarburi
- Sondaggio a Carotaggio Continuo
- Stazione microtremore a stazione singola (MWSR)
- Stratigrafia tipo della zona omogenea
- MASW

- Confine comunale
- Area oggetto di microzonazione



Base cartografica: DBTR2013 Regione Emilia - Romagna