

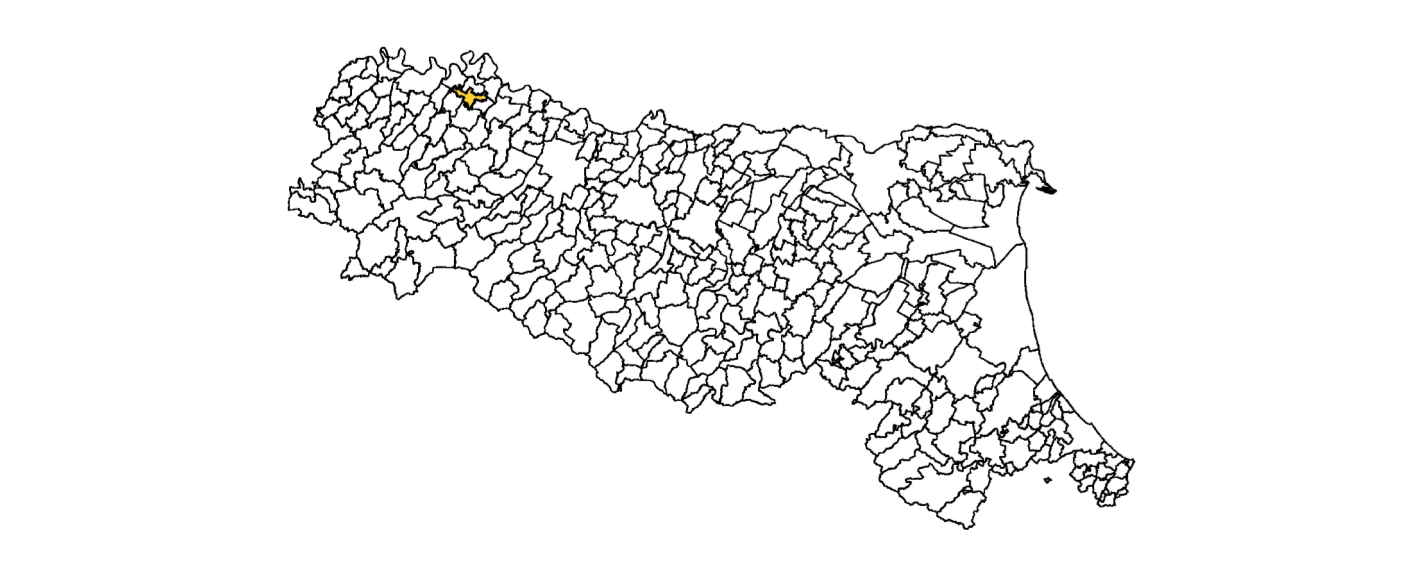
Attuazione dell'articolo 11 della legge 24 giugno 2009, n.77

MICROZONAZIONE SISMICA

Carta delle frequenze naturali del terreno

scala 1:11.000


Regione Emilia-Romagna
Comune di Cortemaggiore



Regione Emilia-Romagna	Soggetto realizzatore Dott. Geol. Paolo Manciozzi	Data Febbraio 2020
Collaboratori: Dott. Geol. Filippo Segalini Dott. Geol. Gian Marco Veneziani Dott. Geol. Giacomo Guidetti		

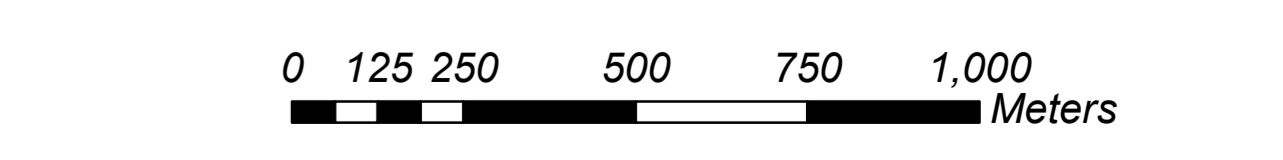
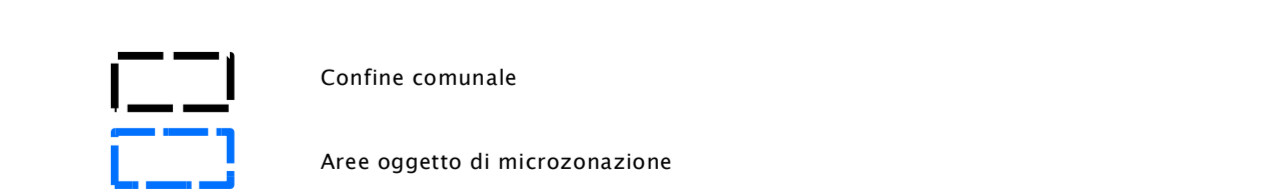
Legenda

Codice Provincia: 033
Codice Comune: 018



Frequenza picco significativo (nell'intervallo 0,2 - 20 Hz)	Ampiezza picco (contrasto di impedenza acustica)			spessore atteso (m)
	BASSO 1 - 1,5	MEDIO 1,5 - 2	ALTO 2 - 3	
$F_0 \leq 0,6$	●	●	●	> 200
$0,6 < F_0 \leq 1$	●	●	●	200 - 100
$1 < F_0 \leq 2$	●	●	●	100 - 30
$2 < F_0 \leq 8$	●	●	●	30 - 10
$F_0 > 8$	●	●	●	< 10
assenza di picchi significativi	□			

A lato del simbolo sono riportate le frequenze relative al primo picco significativo (in rosso) e al secondo picco (in blu) se presente



Base cartografica: DBTR2013 Regione Emilia - Romagna