





Attuazione dell'articolo 11 della legge 24 giugno 2009, n.77

MICROZONAZIONE SISMICA

Carta di microzonazione sismica
H s m

scala 1:11.000


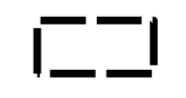
Regione Emilia-Romagna
Comune di Cortemaggiore



Regione	Soggetto realizzatore	Data
Emilia-Romagna	Dott. Geol. Paolo Mancioffi	Febbraio 2020

Collaboratori:
 Dott. Geol. Filippo Segalini
 Dott. Geol. Gian Marco Veneziani


Legenda

-  Area oggetto di microzonazione
-  Confine comunale

Negli areali interessati da microzonazione sismica di Livello 2, i valori dei Fattori di Amplificazione, sono stati ricavati dalle tabelle allegate alla DGR n.630/2019 della Regione Emilia Romagna. (Allegato 2 - Tabella Pianura 2)


Zone suscettibili di amplificazione locale

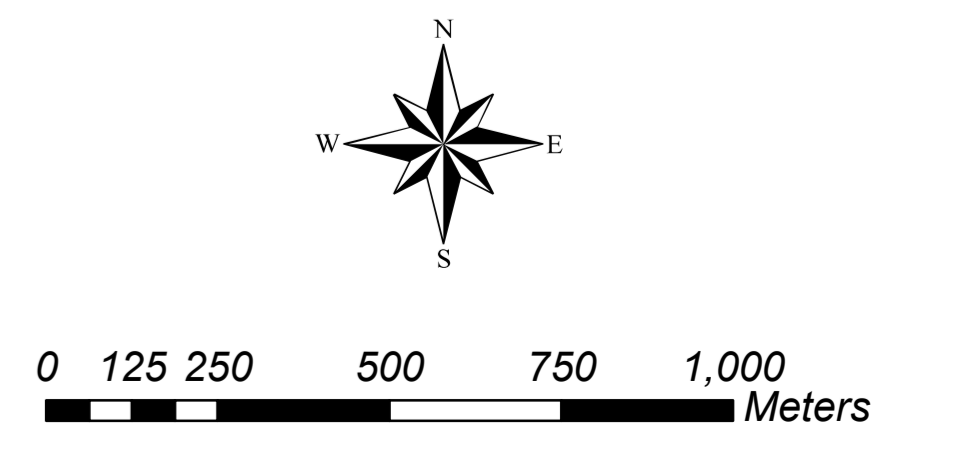
Scuotimento atteso al sito in valore assoluto (Hsm)

 Hsm = 400 - 500 cm/s²

Zone di attenzione per instabilità

Scuotimento atteso al sito in valore assoluto (Hsm)

 Hsm = 300 - 400 cm/s²



Base cartografica: DBTR2013 Regione Emilia - Romagna