

Attuazione dell'articolo 11 dalla legge 24 giugno 2009, n.77

MICROZONAZIONE SISMICA

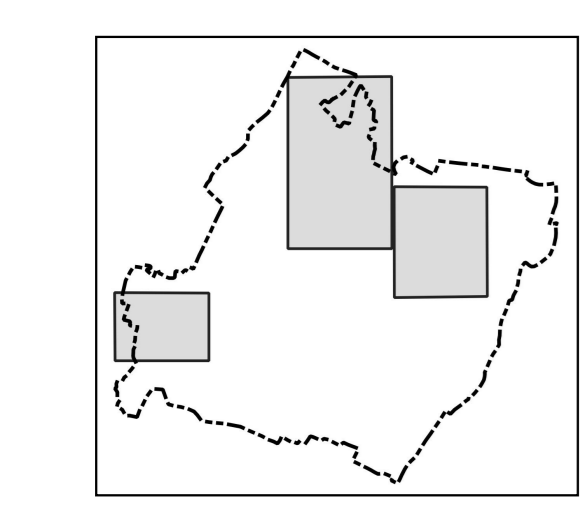
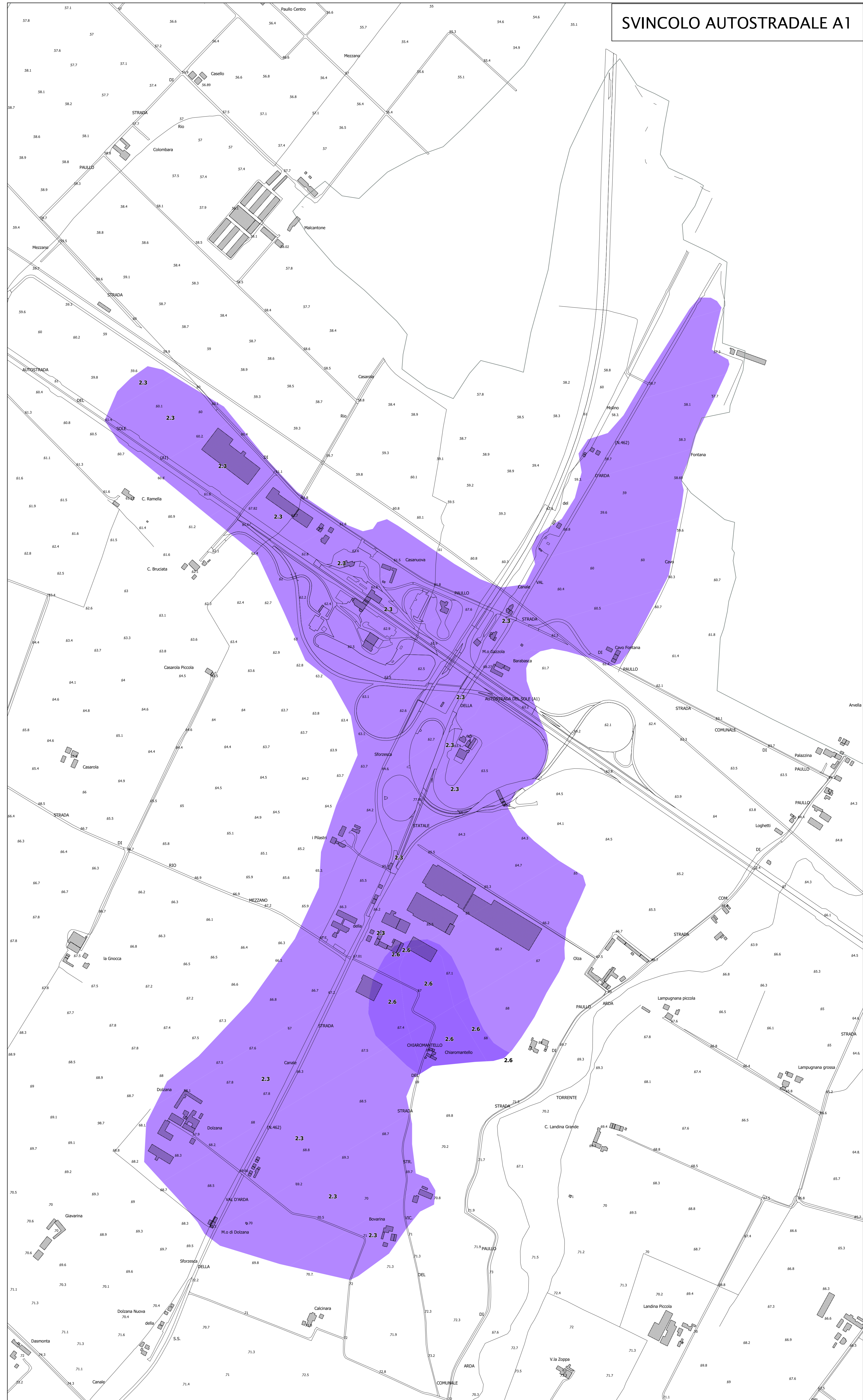
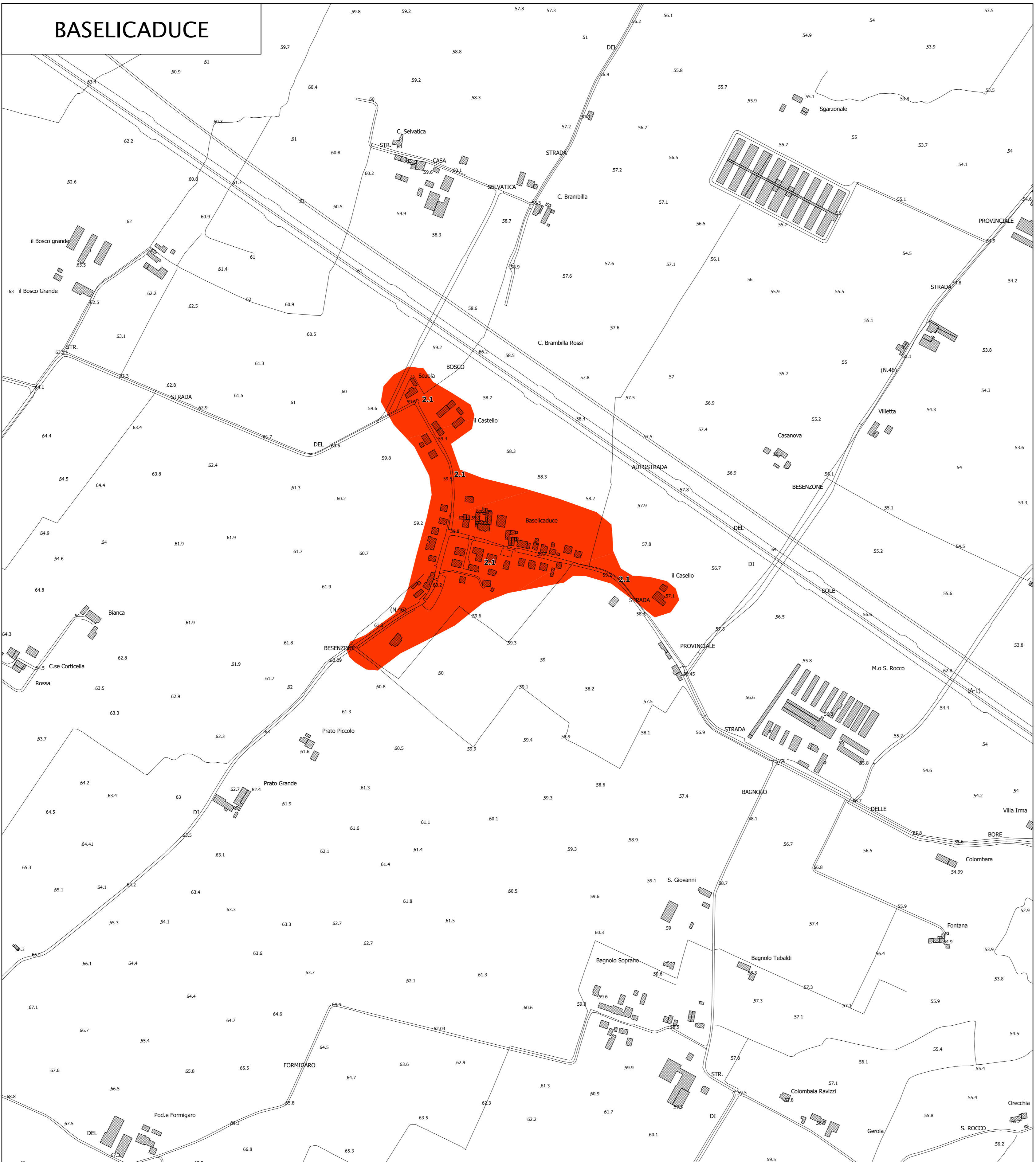
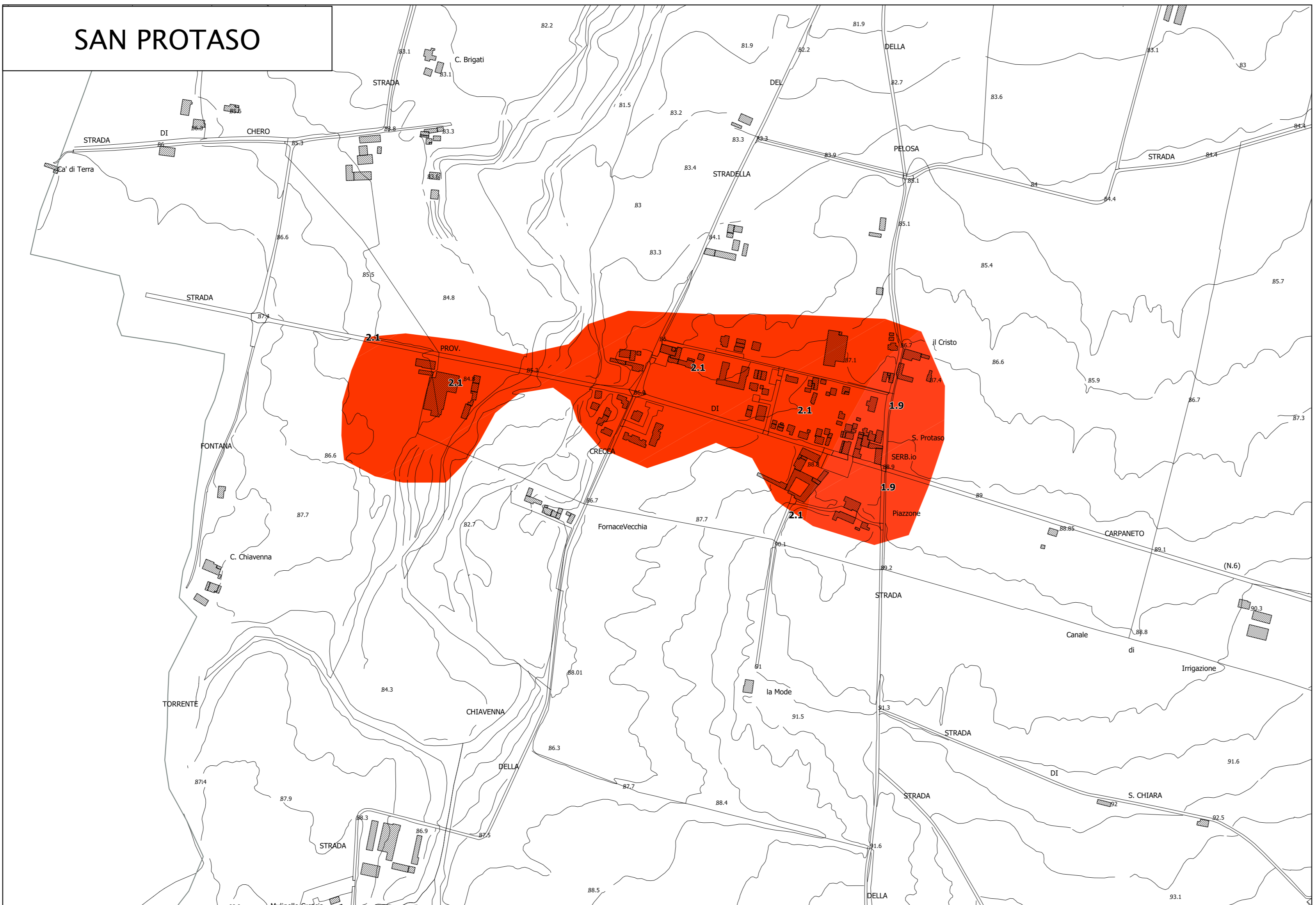
Carta di microzonazione sismica FA0408

Scala 1:5.000
Regione Emilia Romagna
Comune di Fiorenzuola d'Arda



Regione: Regione Emilia Romagna	Soggetto realizzatore: Geologica Toscana Dott. Geol. Gabriele Corbelli Studio Geologico Emilianense Collaboratore: Dott. Geol. Aurora Martini	Data: 06.11.2019 Tav. 6.5.2
------------------------------------	--	-----------------------------------

- ### Legenda
- Zone stabili suscettibili di amplificazioni locali
- Fattore di amplificazione FA0408 1.7 - 1.8
 - Fattore di amplificazione FA0408 1.9 - 2.0
 - Fattore di amplificazione FA0408 2.1 - 2.2
 - Fattore di amplificazione FA0408 2.3 - 2.4
 - Fattore di amplificazione FA0408 2.5 - 3.0
 - Confine comunale



0 125 250 Metri

