

Attuazione dell'articolo 11 dalla legge 24 giugno 2009, n.77

MICROZONAZIONE SISMICA

Carta della distribuzione sul territorio dei valori di H_{SM}

Scala 1:5.000

Regione Emilia Romagna

Comune di Fiorenzuola d'Arda

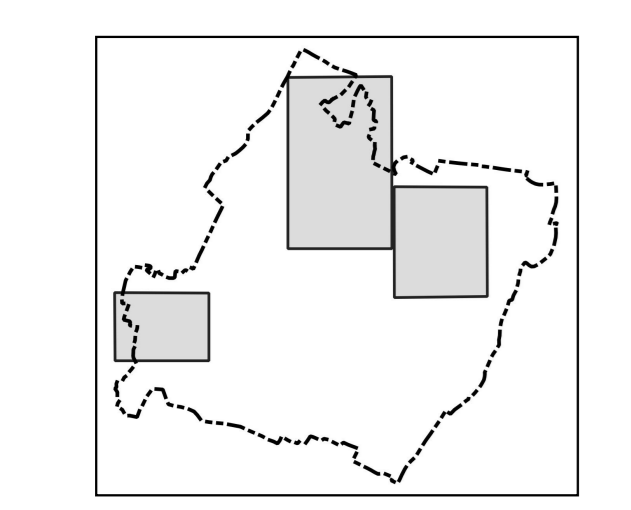
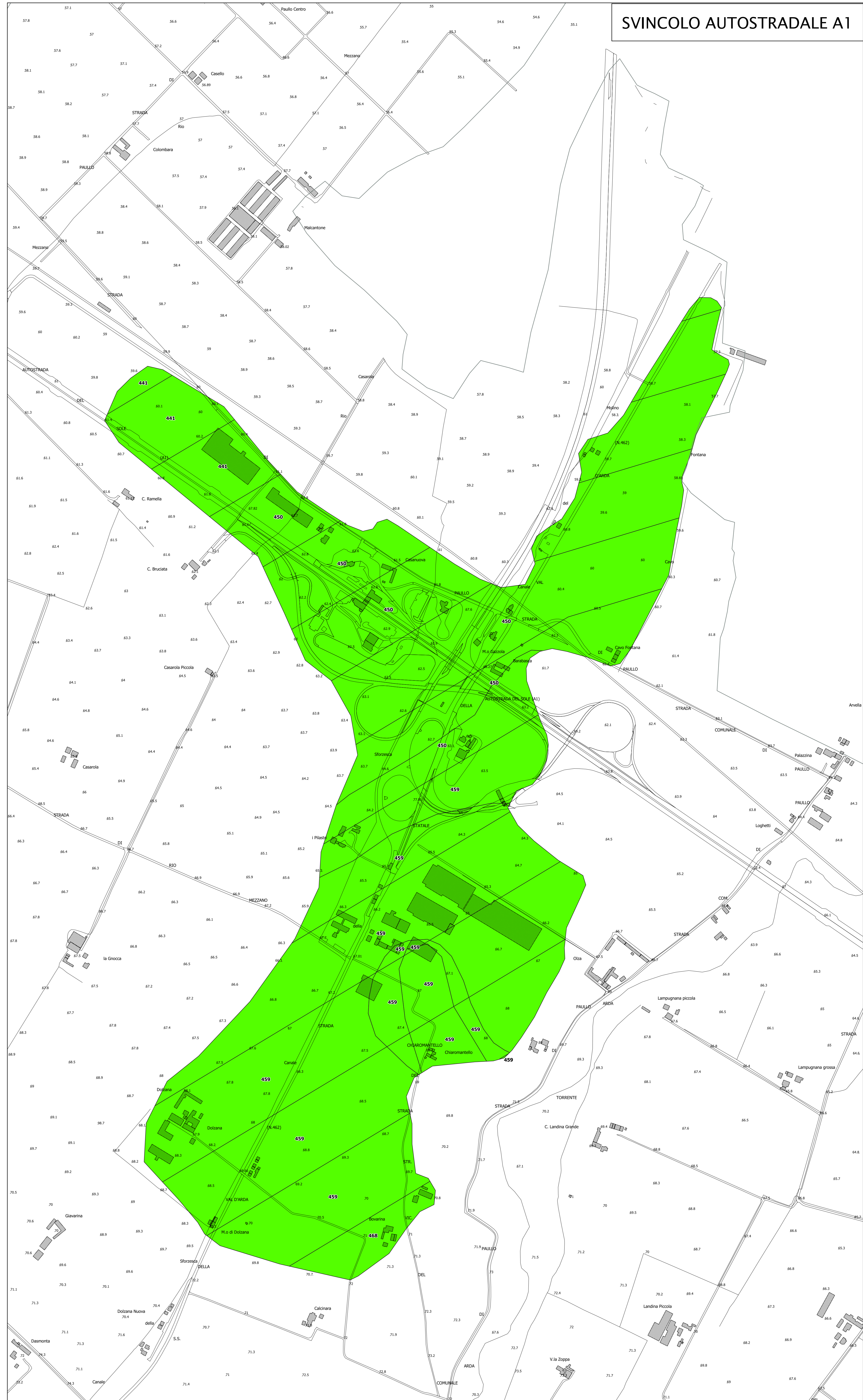
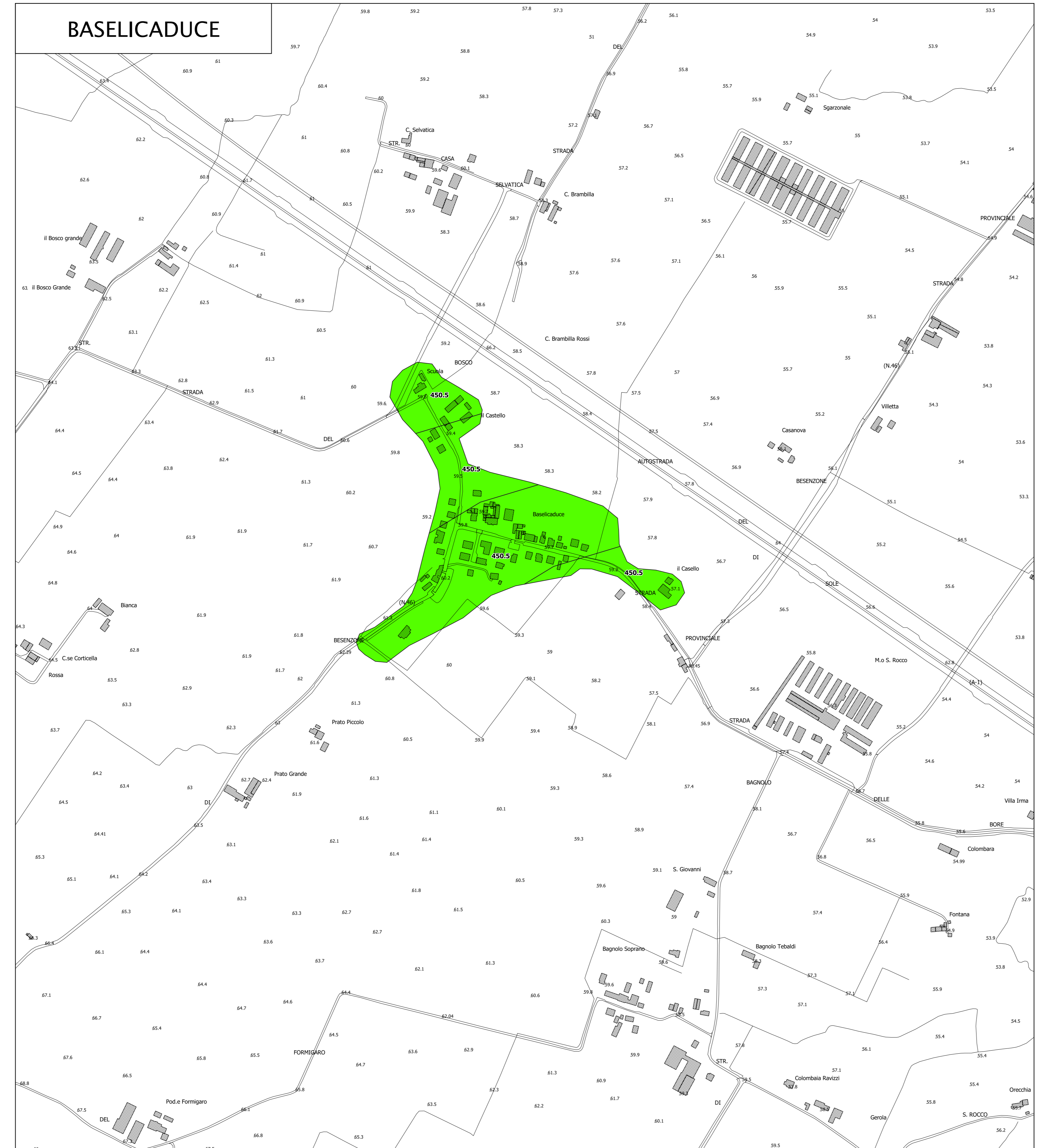
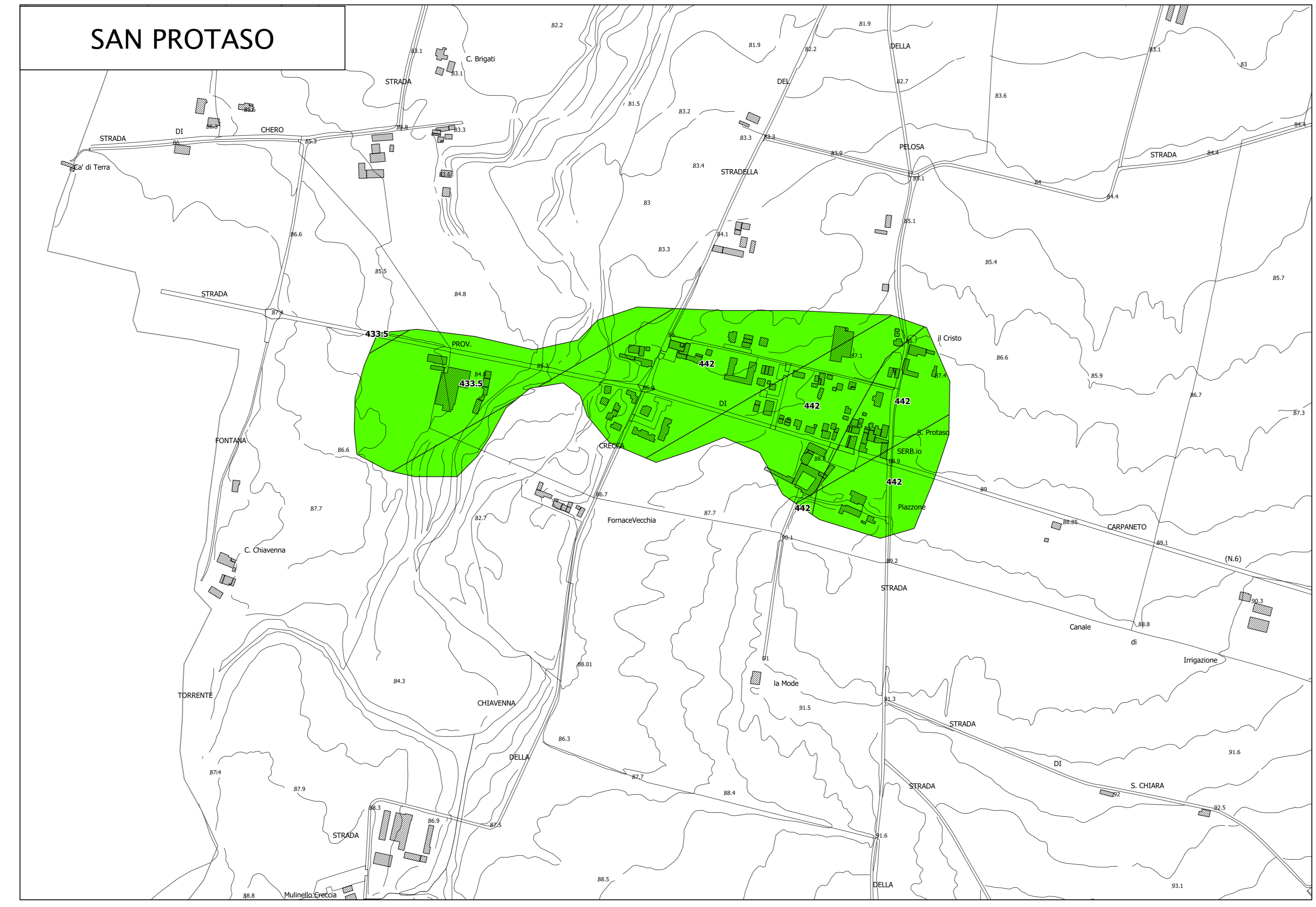


Regione: Regione Emilia Romagna	Soggetto realizzatore: Geologica Toscana Dott. Geol. Gabriele Corbelli Studio Geologico Emilianense Collaboratore: Dott. Geol. Aurora Martini	Data: 06.11.2019 Tav. 7.2
------------------------------------	--	---------------------------------

Legenda

Valori di HSM
Parametro che esprime lo scuotimento atteso in valore assoluto (accelerazione in cm/s^2)

- Classe H 300 - 400 cm/s^2
- Classe H 400 - 500 cm/s^2
- Confine comunale



0 125 250 Metri

