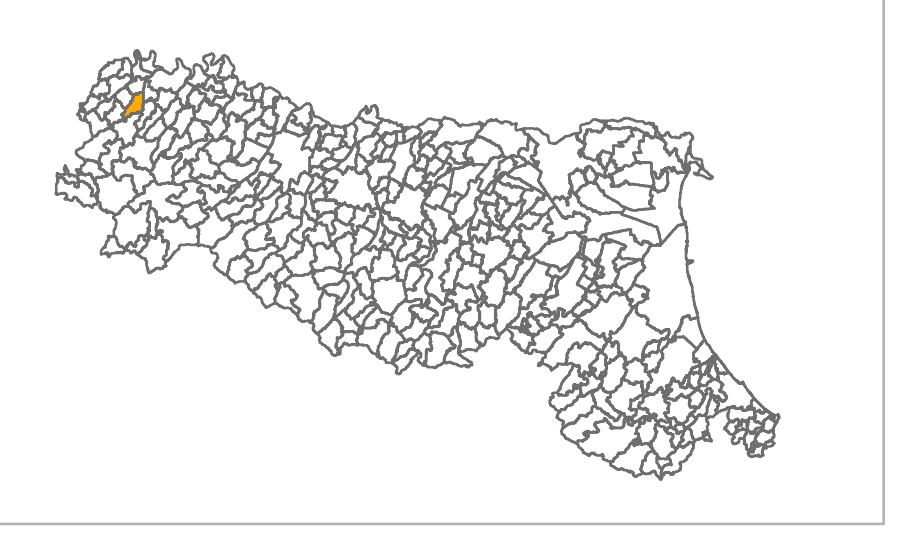


ANALISI DELLA CONDIZIONE LIMITE PER L'EMERGENZA (CLE)

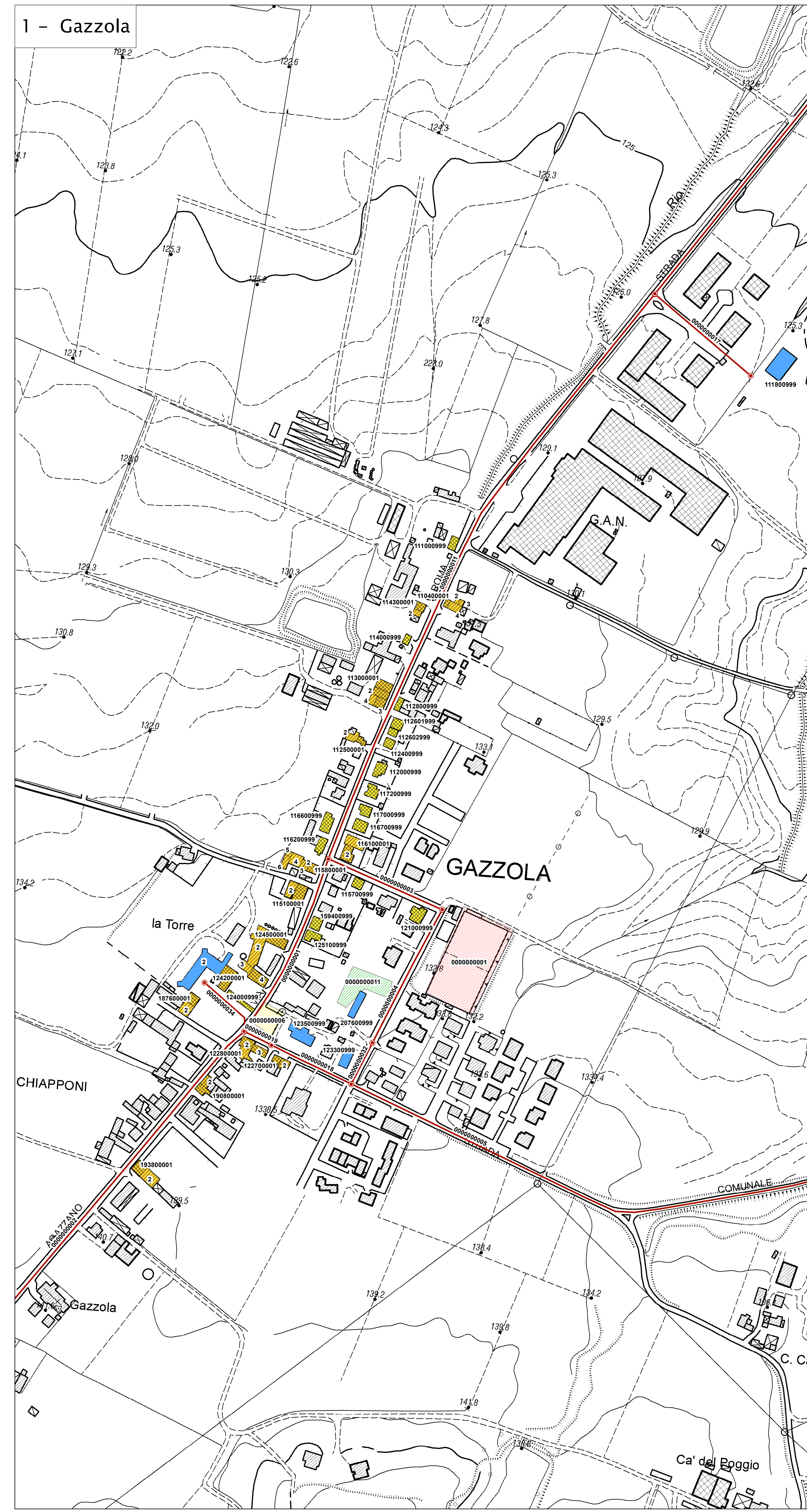
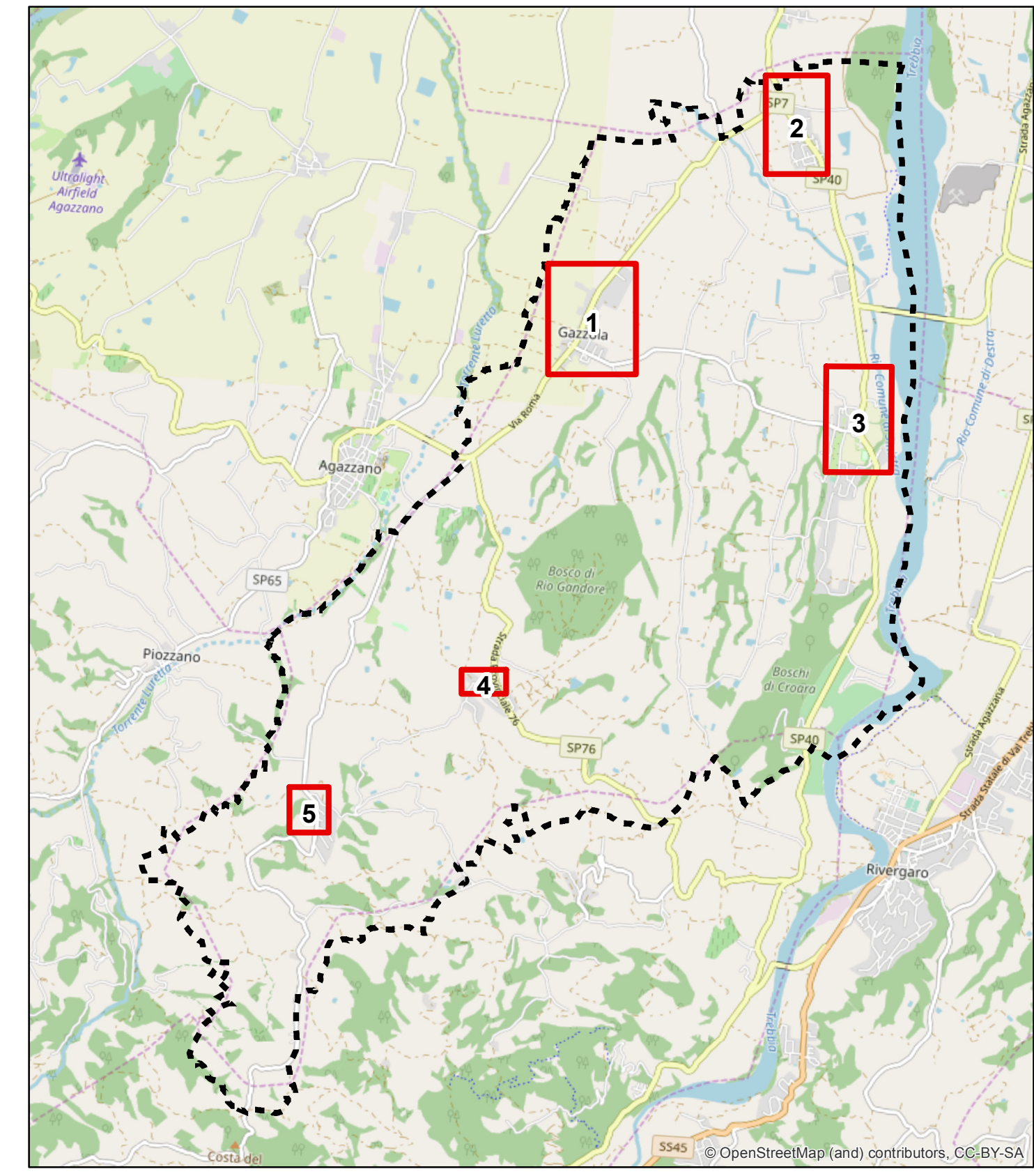
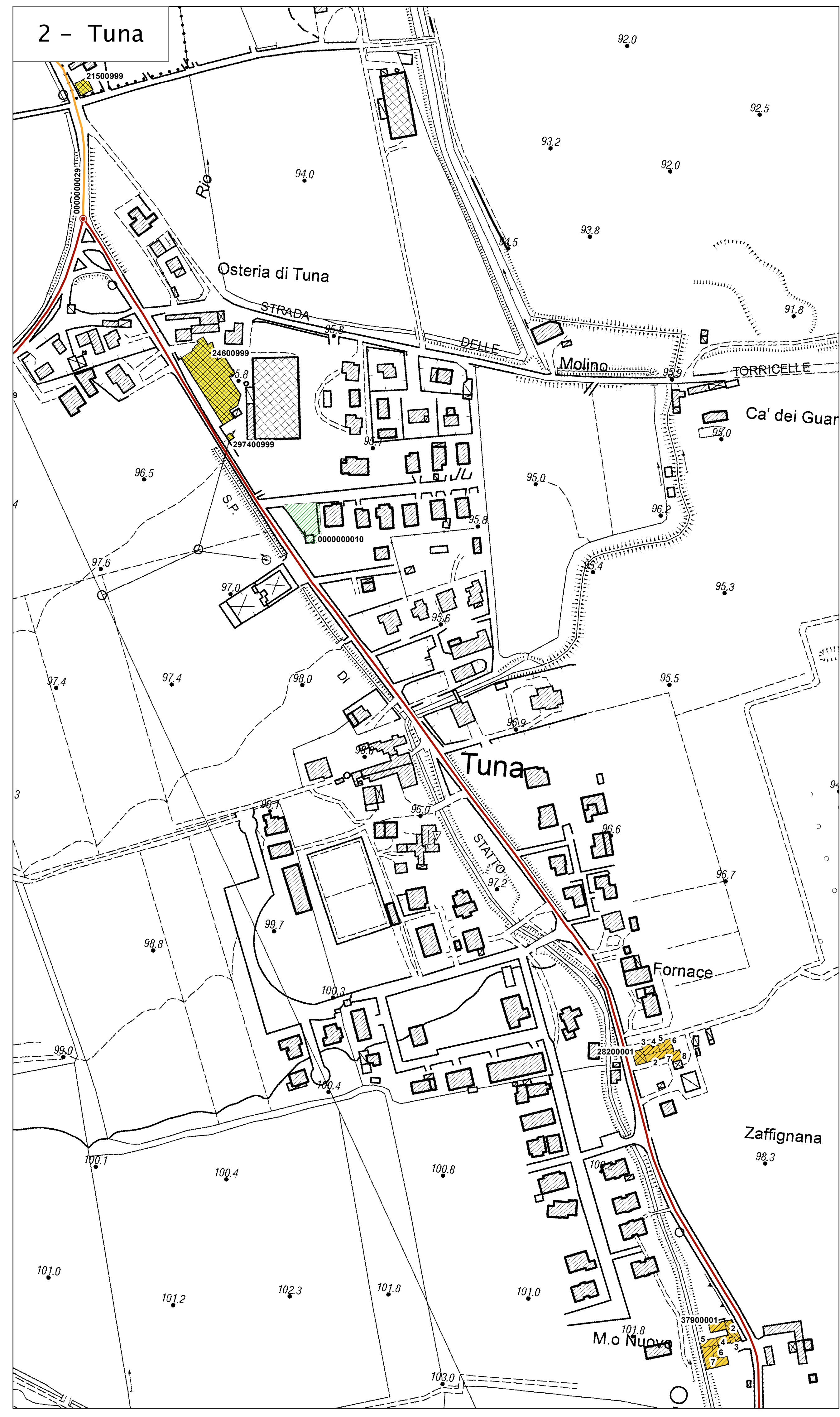
Tav. 1/2 - scala 1 : 2.000

Regione Emilia - Romagna

Comune di Gazzola














Regione	Soggetto realizzatore	Data
 Regione Emilia Romagna	GeoTest s.r.l. Via Enrico Fermi, 113 29031 Alta Val Tidone (PC)	4 luglio 2019



Legenda

Codice Provincia: 033
Codice Comune: 022

Sistema di gestione dell'emergenza

-  Edificio strategico
-  Area di emergenza (AMMASSAMENTO)
-  Area di emergenza (RICOVERO)
-  attesa
-  Infrastruttura di connessione
-  Infrastruttura di accessibilità
-  Aggregato strutturale
-  Unità strutturale interferente appartenente ad un AS
-  Unità strutturale non interferente appartenente ad un AS
-  Unità strutturale interferente isolata
-  Confine comunale

