



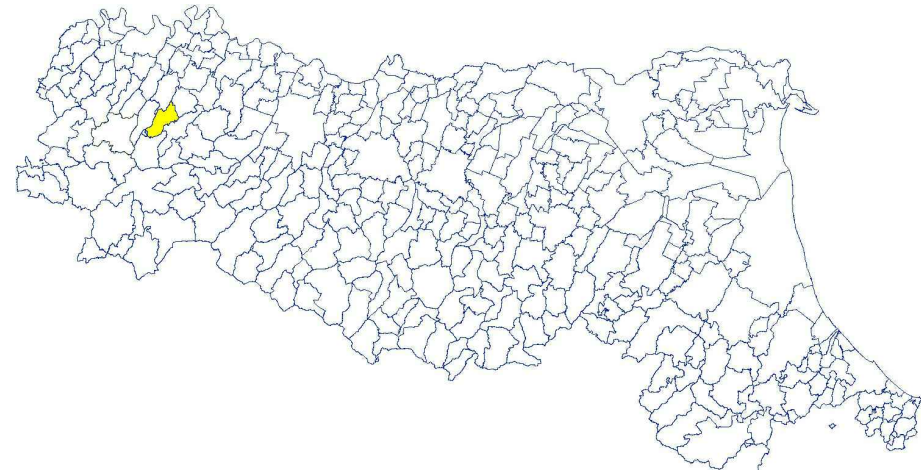
Attuazione dell'articolo 11 della legge 24 giugno 2009, n. 77

MICROZONAZIONE SISMICA

Carta delle indagini









(1 di 3)
scala 1 : 5.000

Regione Emilia-Romagna
Comune di Lugagnano Val d'Arda



Regione	Soggetto realizzatore	Data
Emilia-Romagna	Geol. Nicola Cavanna	Aprile 2021

Legenda

-  Sondaggio a carotaggio continuo
-  Trincea e/o Pozzetto esplorativo
(# numero di prove eseguite sulla medesima verticale)
-  Profilo sismico a rifrazione
(# numero di prove eseguite sul medesimo stendimento)
-  Prova REfraction Microtremors
(# numero di prove eseguite sul medesimo stendimento)
-  Stazione microtremore a stazione singola
(# numero di prove eseguite sulla medesima verticale)
-  MASW
(# numero di prove eseguite sul medesimo stendimento)
-  Perimetro comunale
-  Area oggetto di microzonazione

