

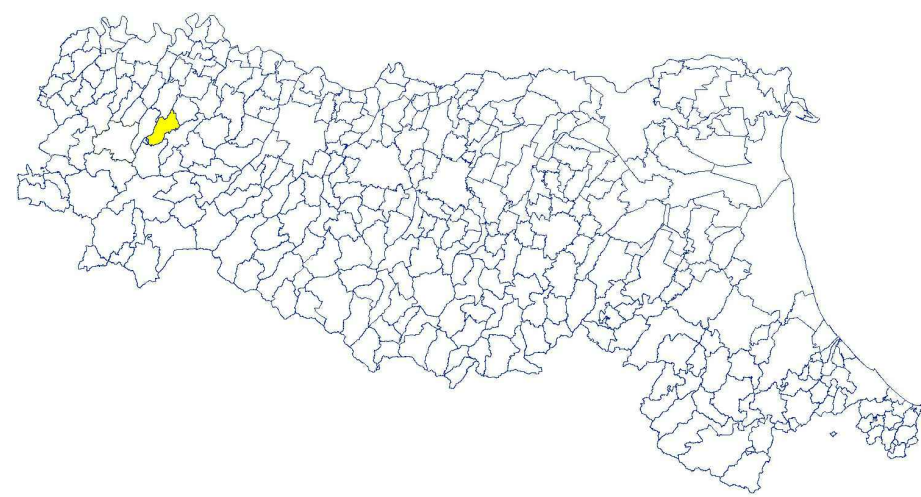
Attuazione dell'articolo 11 della legge 24 giugno 2009, n. 77

MICROZONAZIONE SISMICA

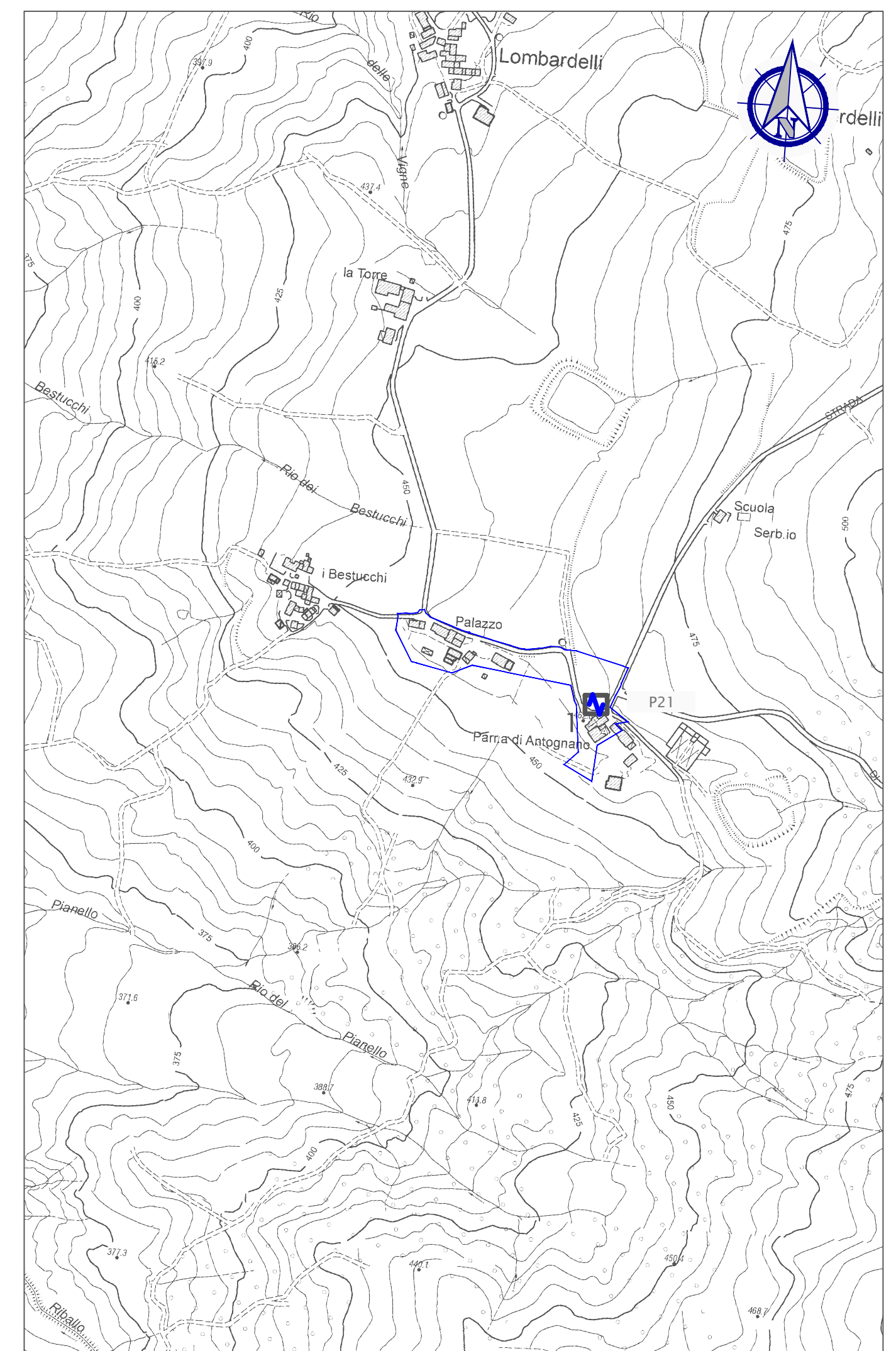
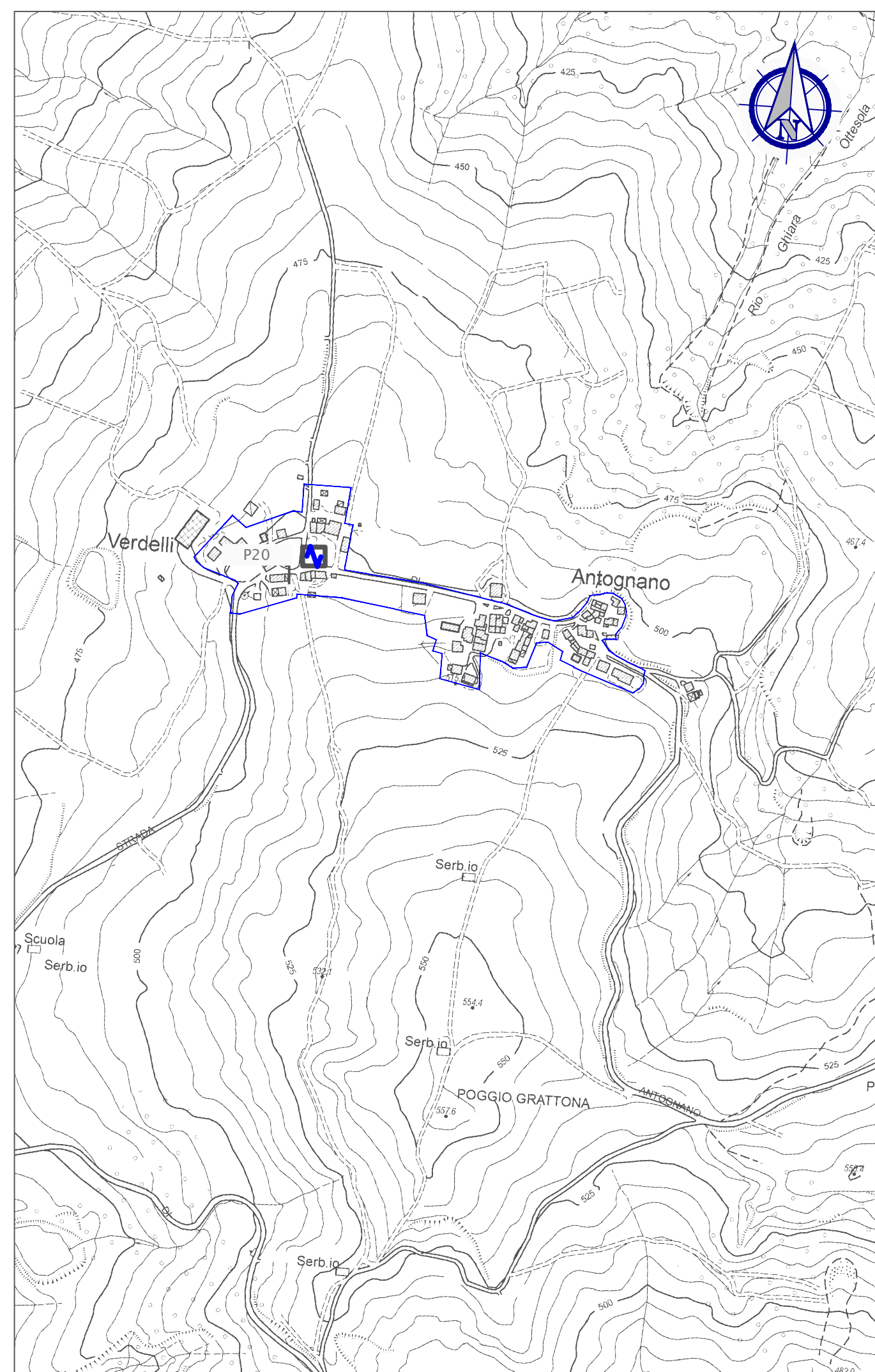
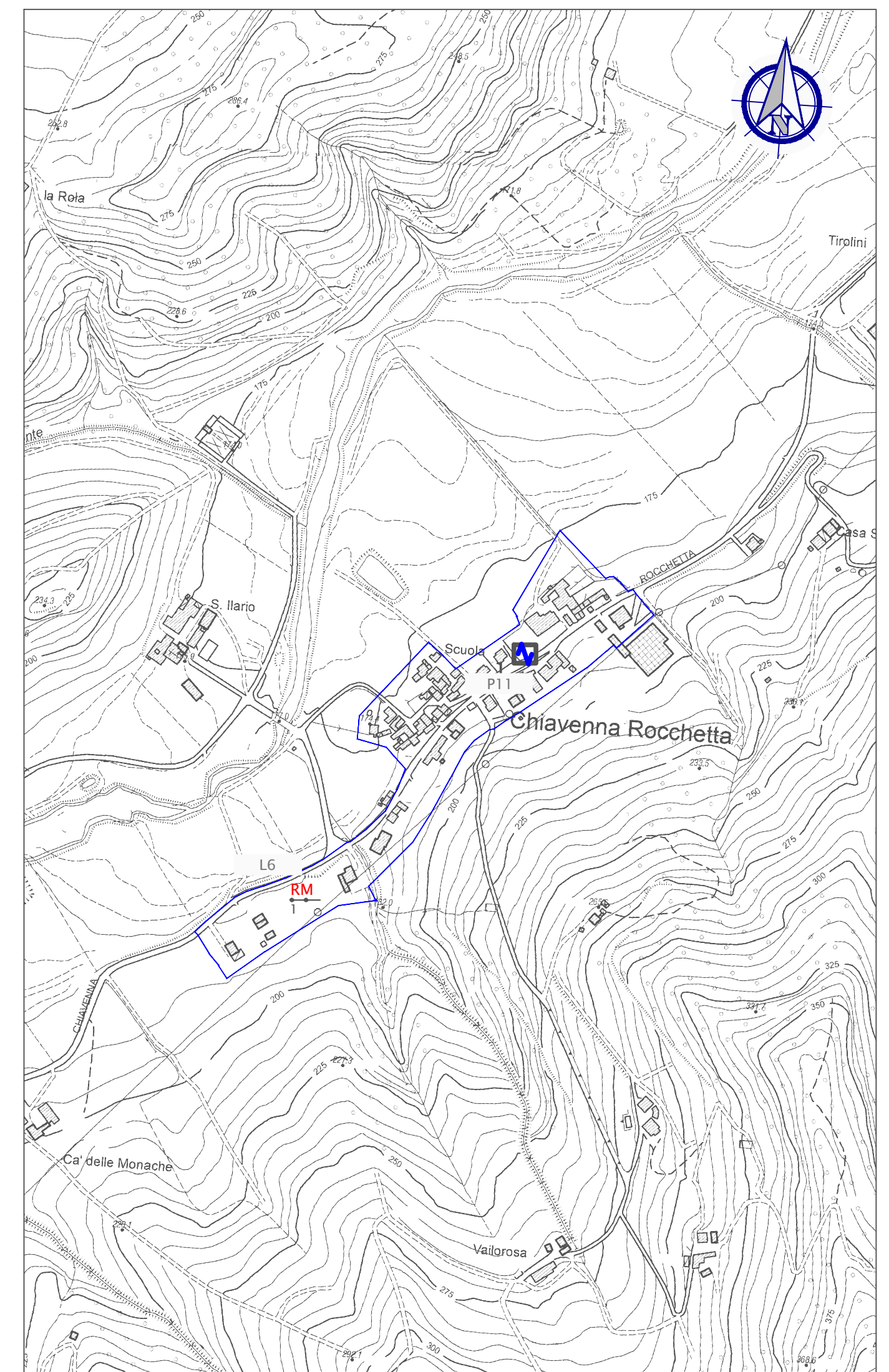
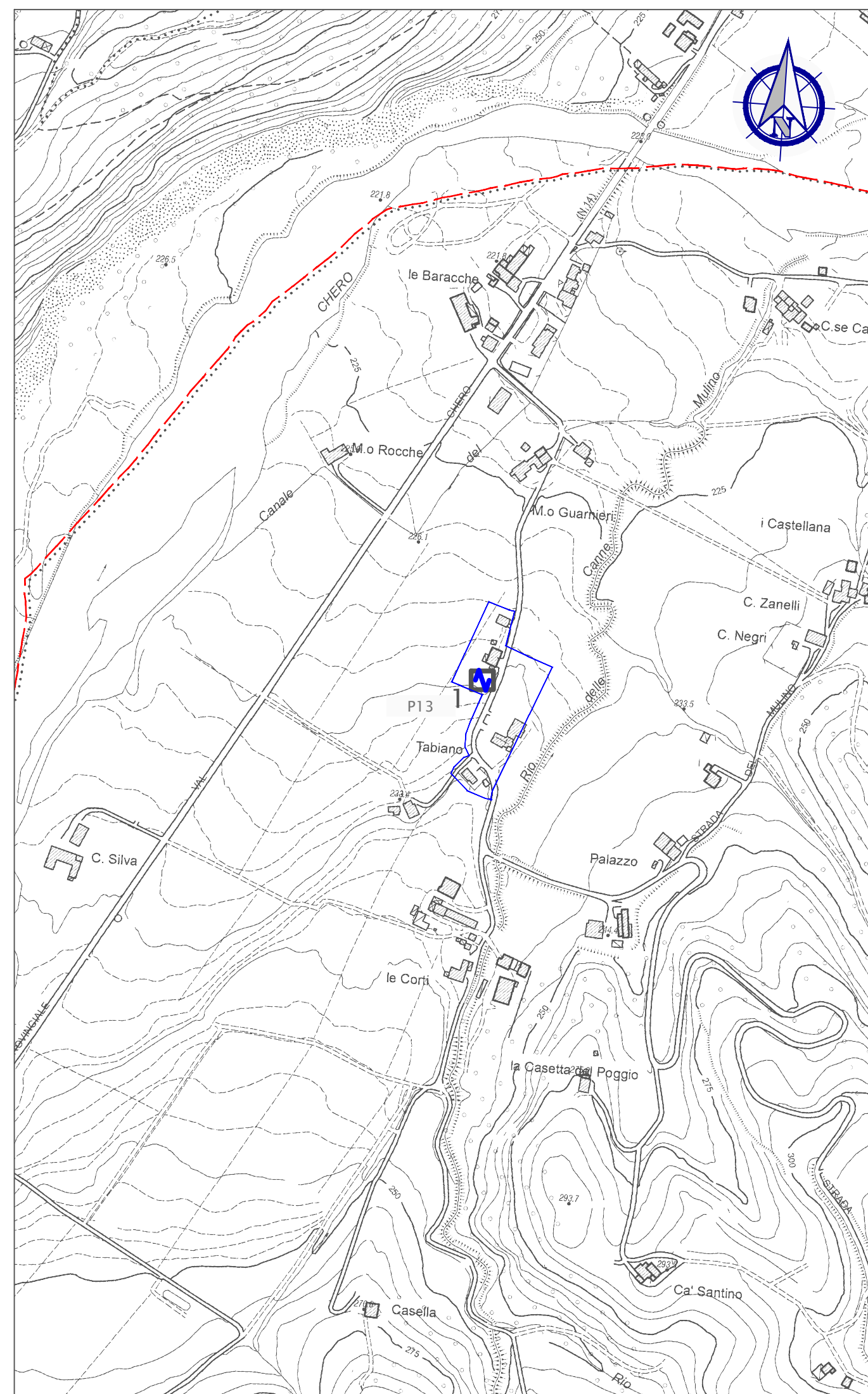
Carta delle indagini

(3 di 3)
scala 1 : 5.000









Regione Emilia-Romagna
Comune di Lugagnano Val d'Arda



Regione	Soggetto realizzatore	Data
Emilia-Romagna	Geol. Nicola Cavanna	Aprile 2021



Legenda

-  Sondaggio a carotaggio continuo
-  Trincea e/o Pozzetto esplorativo
(# numero di prove eseguite sulla medesima verticale)
-  SR Profilo sismico a rifrazione
(# numero di prove eseguite sul medesimo stendimento)
-  RM Prova REfraction Microtremors
(# numero di prove eseguite sul medesimo stendimento)
-  Stazione microtremore a stazione singola
(# numero di prove eseguite sulla medesima verticale)
-  MW MASW
(# numero di prove eseguite sul medesimo stendimento)
-  Perimetro comunale
-  Area oggetto di microzonazione

