



Attuazione dell'articolo 11 della legge 24 giugno 2009, n. 77

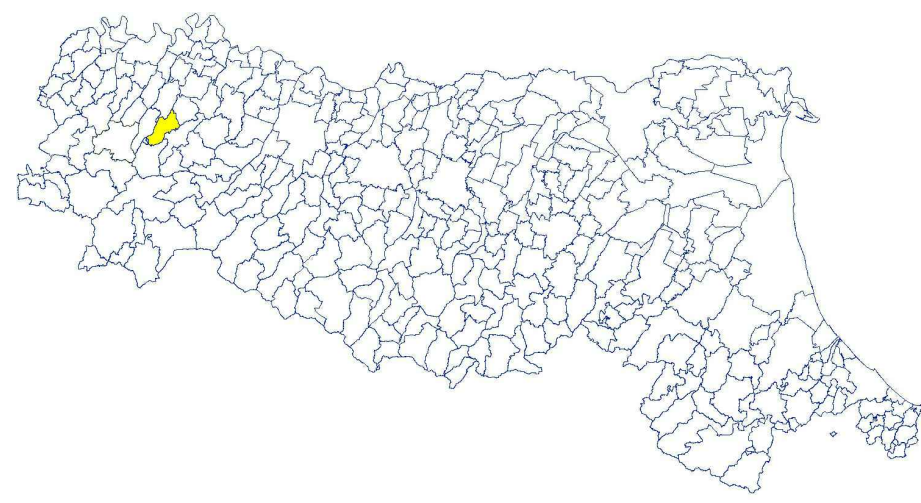
MICROZONAZIONE SISMICA

Carta delle frequenze naturali dei terreni

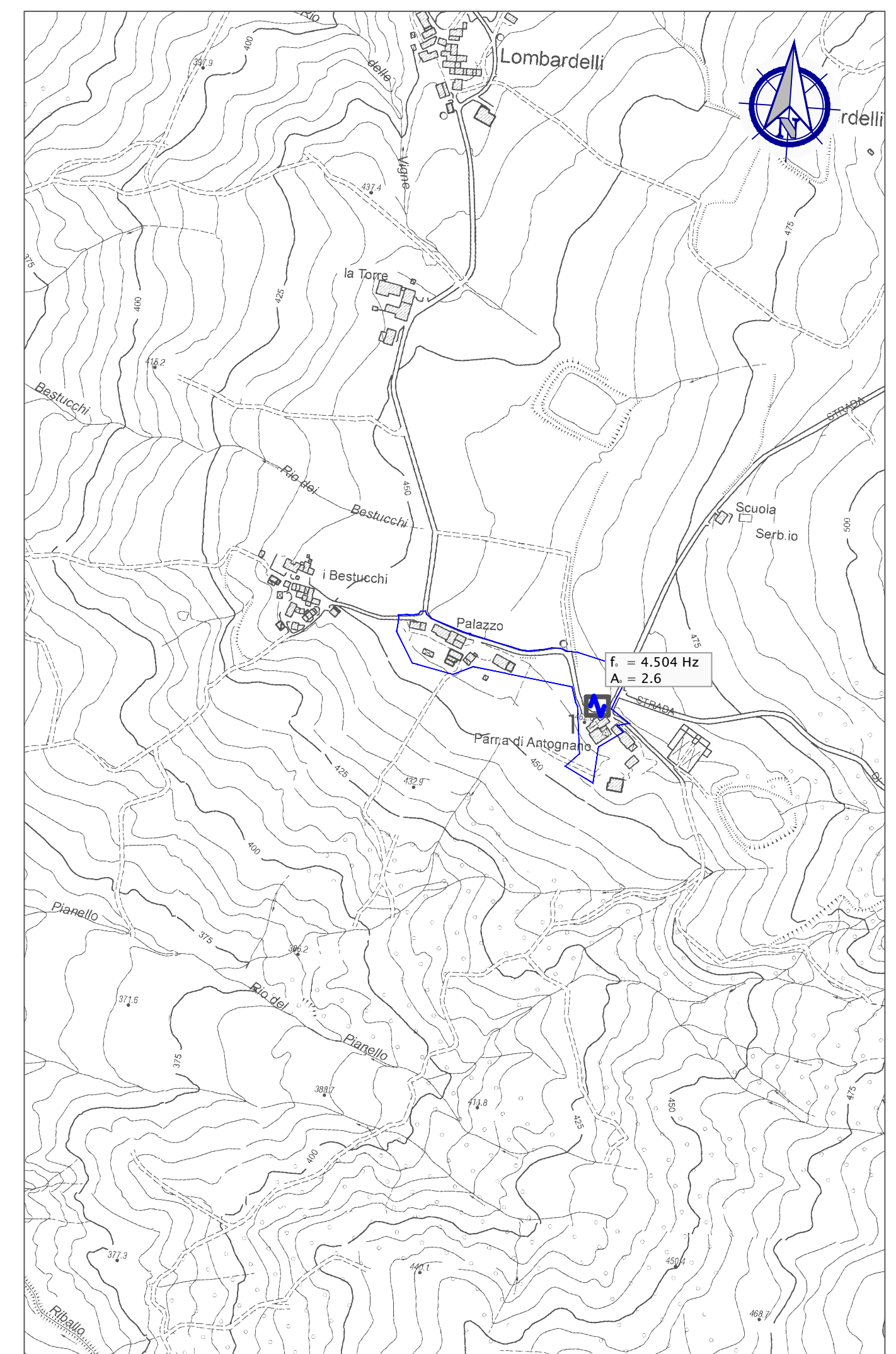
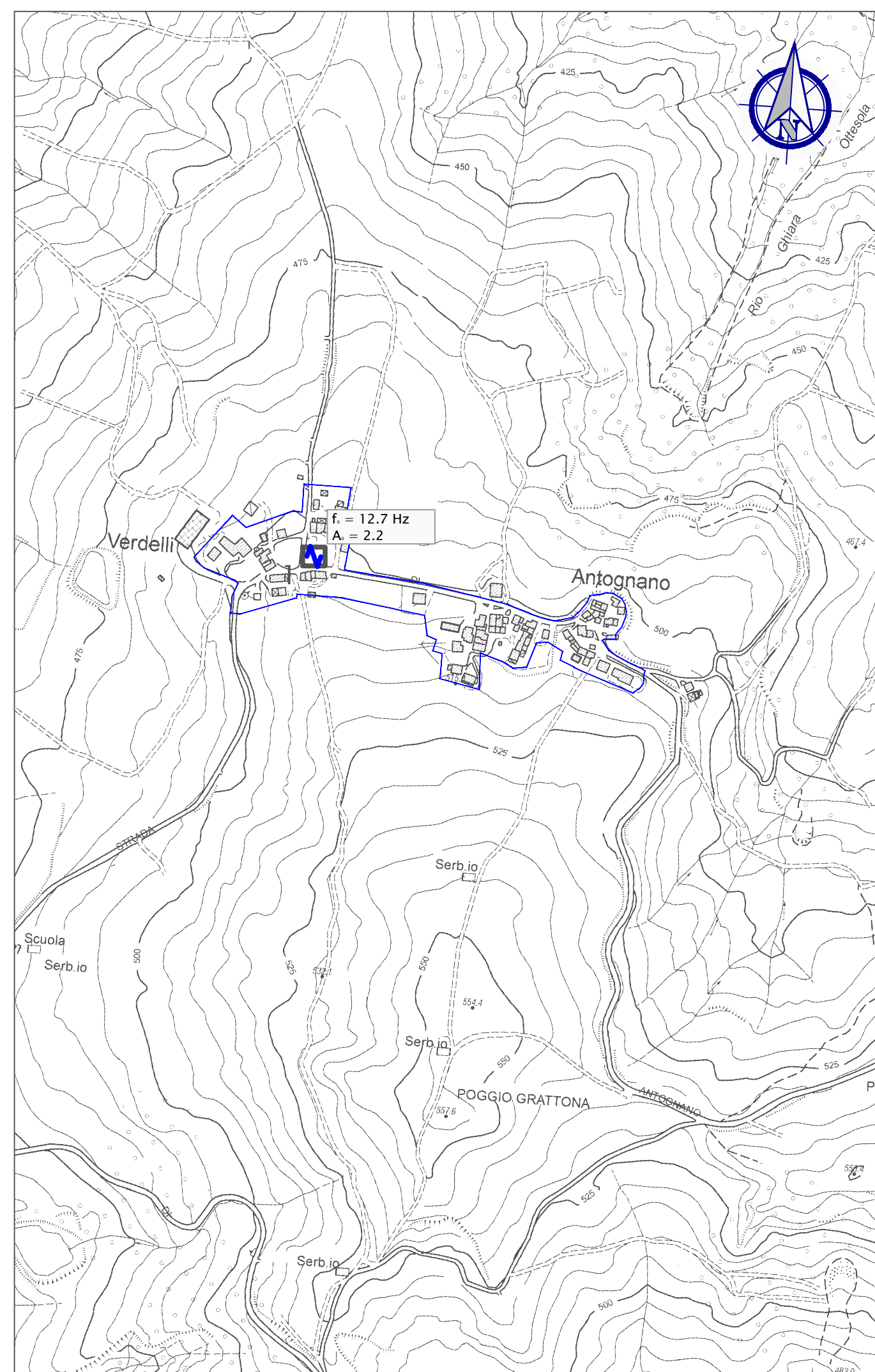
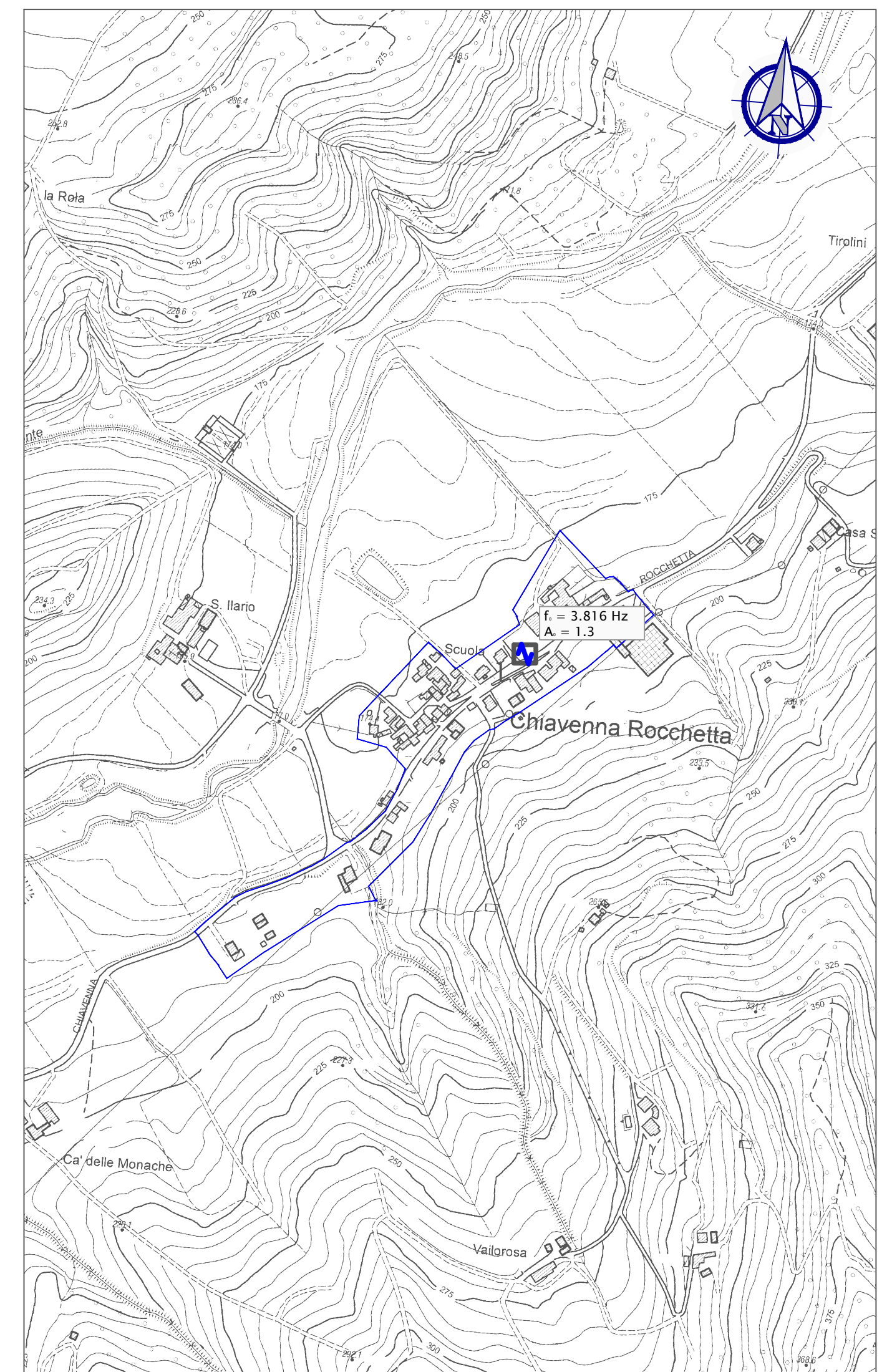
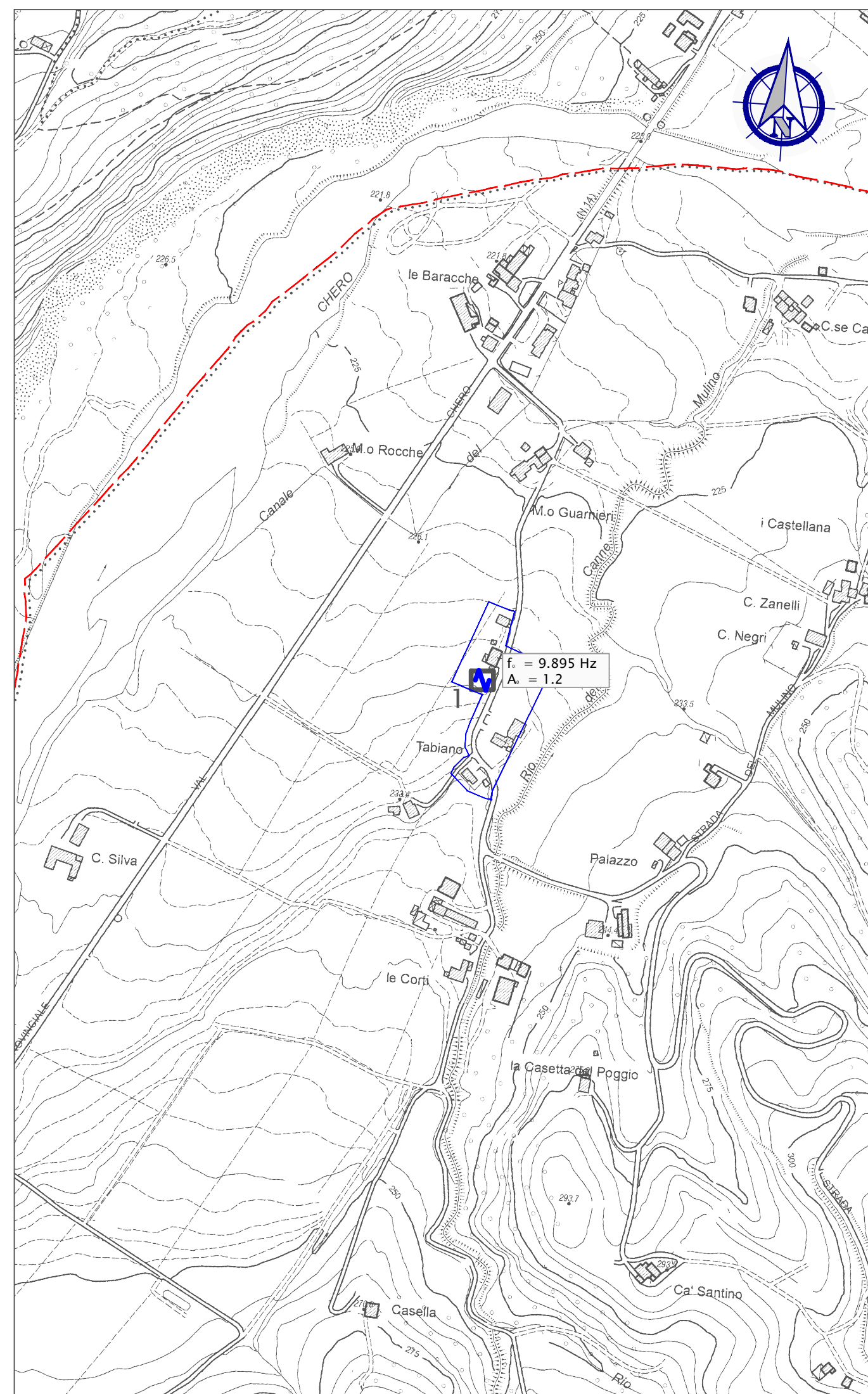
(3 di 3)

scala 1 : 5.000

Regione Emilia-Romagna
Comune di Lugagnano Val d'Arda

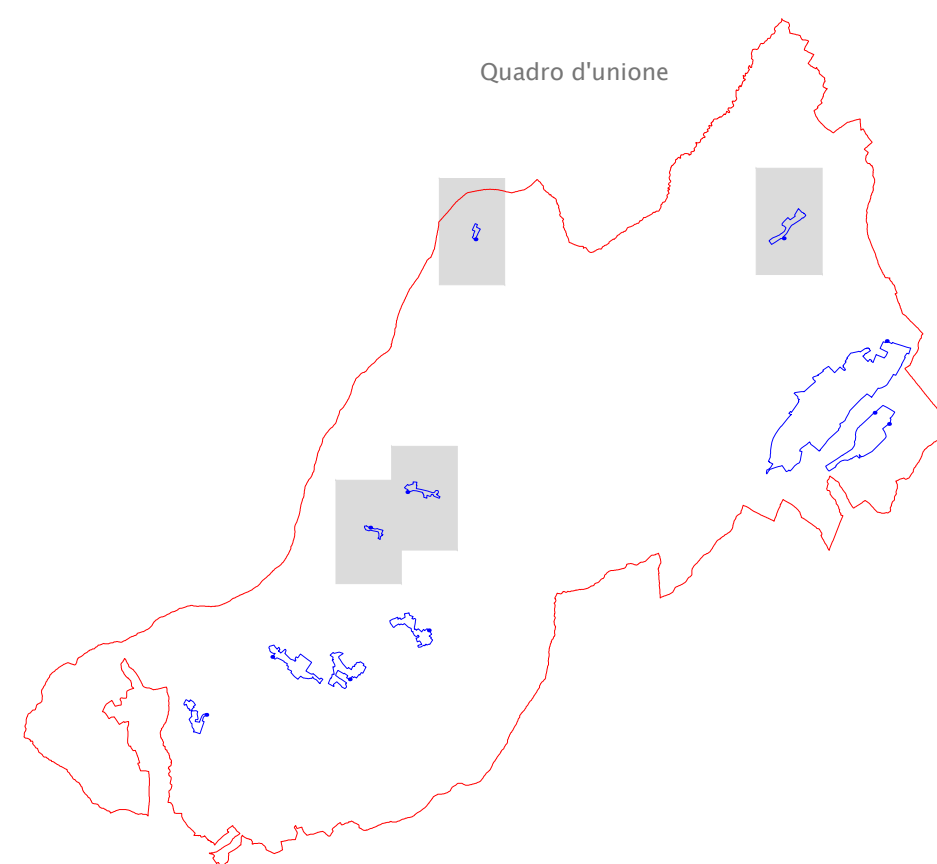


Regione	Soggetto realizzatore	Data
Emilia-Romagna	Geol. Nicola Cavanna	Aprile 2021



Legenda

1	033026P13-HVSR25 f. (Frequenza del picco H/V) A. (Ampiezza della curva H/V alla frequenza f.)	9.895 Hz 1.2
1	033026P11-HVSR23 f. (Frequenza del picco H/V) A. (Ampiezza della curva H/V alla frequenza f.)	3.816 Hz 1.3
1	033026P20-HVSR28 f. (Frequenza del picco H/V) A. (Ampiezza della curva H/V alla frequenza f.)	12.7 Hz 2.2
1	033026P21-HVSR29 f. (Frequenza del picco H/V) A. (Ampiezza della curva H/V alla frequenza f.)	4.504 Hz 2.6



— Perimetro comunale
— Area oggetto di microzonazione