



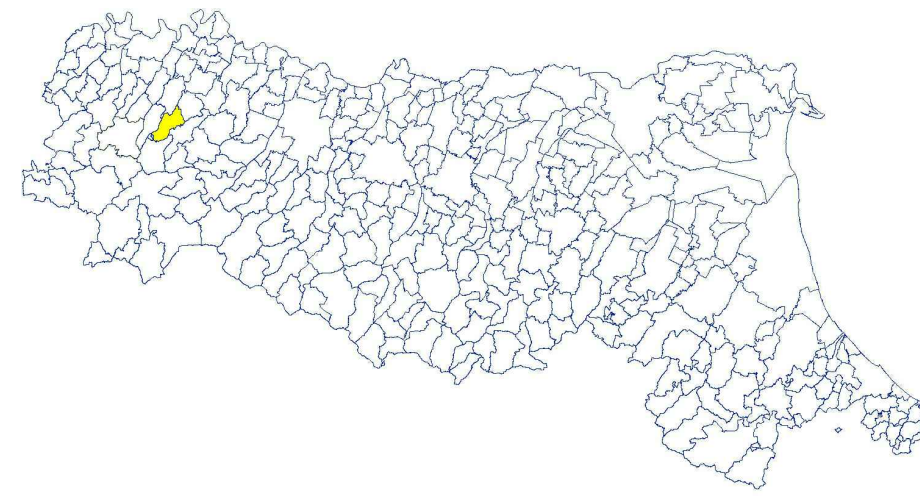
Attuazione dell'articolo 11 della legge 24 giugno 2009, n. 77

MICROZONAZIONE SISMICA

Sezioni geologiche

scala x= 1:2.000 - y = 1 : 1.000

Regione Emilia-Romagna
Comune di Lugagnano Val d'Arda



Regione	Soggetto realizzatore	Data
Emilia-Romagna	Geol. Nicola Cavanna	Aprile 2021

Legenda

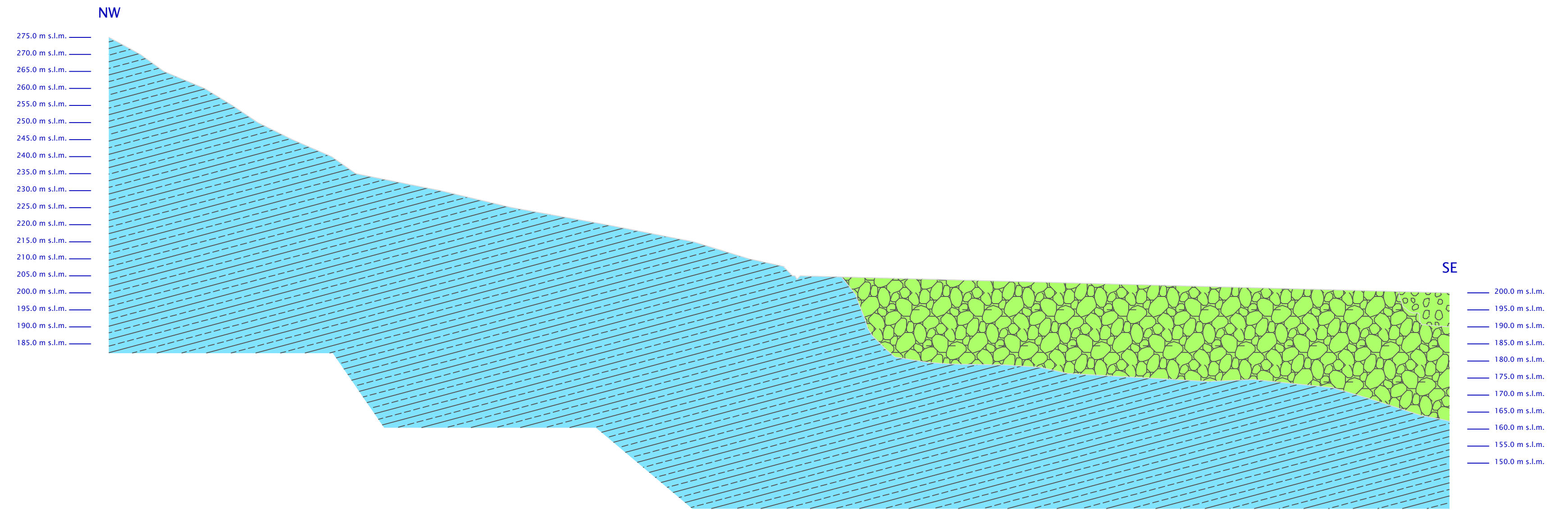
Terreni di copertura

- Ghiaie pulite con granulometrie poco assortita, miscela di ghiaia e sabbia
- Ghiaie limose, miscela di ghiaia, sabbia e limo

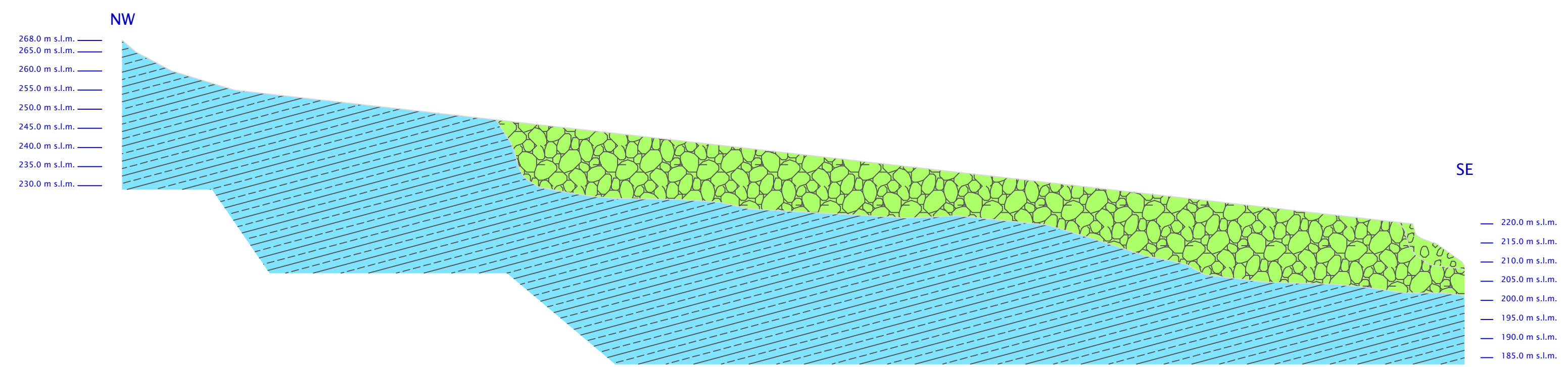
Substrato geologico

- Lapideo, stratificato fratturato / alterato

Sezione A-A'



Sezione B-B'



Sezione C-C'

