

ANALISI DELLA CONDIZIONE LIMITE PER L'EMERGENZA (CLE)

scala 1:10.000
 Regione Emilia-Romagna
 Comune di Monticelli d'Angina




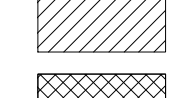





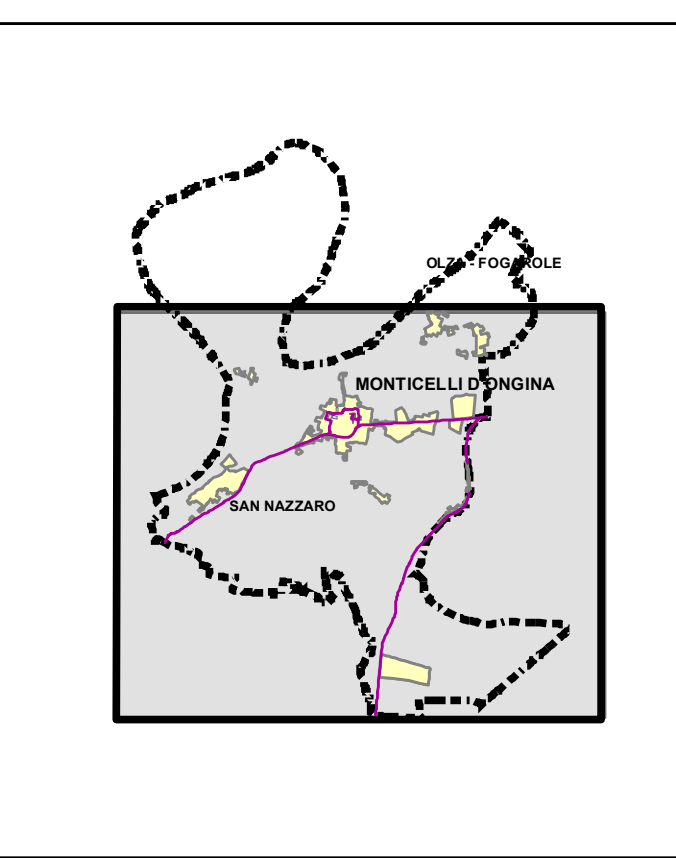
Regione REGIONE EMILIA-ROMAGNA	Soggetto realizzatore Dr.Geol. Gabriele Corbelli	Data Maggio 2018
		Tavola 1

Legenda

 Confine comunale
 Codice Provincia: 033
 Codice Comune: 027

Sistema di gestione dell'emergenza

-  Edificio strategico
-  Aree di emergenza (AMMASSAMENTO)
-  Aree di emergenza (RICOVERO)
-  Aggregato strutturale
-  Unità strutturale non interferente appartenente ad un AS
-  Unità strutturale interferente appartenente ad un AS
-  Infrastrutture di accessibilità
-  Infrastrutture di connessione



0 2.500 5.000 10.000 Metri