

ANALISI DELLA CONDIZIONE LIMITE PER L'EMERGENZA (CLE)

scala 1:5.000

Regione Emilia-Romagna

Comune di Monticelli d'Ongina



Regione	Soggetto realizzatore	Data
REGIONE EMILIA-ROMAGNA	Dr.Geol. Gabriele Corbelli	Maggio 2018
	Tavola	2



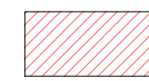

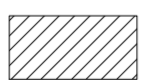
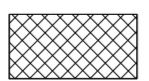


Legenda



Confine comunale

Codice Provincia : 033
Codice Comune : 027

Sistema di gestione dell'emergenza

-  Edificio strategico
-  Aree di emergenza (AMMASSAMENTO)
-  Aree di emergenza (RICOVERO)
-  Aggregato strutturale
-  Unità strutturale non interferente appartenente ad un AS
-  Unità strutturale interferente appartenente ad un AS
-  Infrastrutture di accessibilità
-  Infrastrutture di connessione

0 125 250 500 Metri

