


ANALISI DELLA CONDIZIONE LIMITE PER L'EMERGENZA (CLE)

Carta di sovrapposizione MS-CLE
 scala 1:10.000
 Regione Emilia-Romagna
 Comune di Monticelli d' Ongina


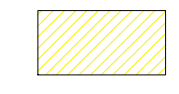


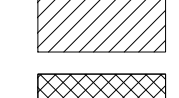





Regione	Soggetto realizzatore	Data
REGIONE EMILIA-ROMAGNA	Dr.Geol. Gabriele Corbelli	Maggio 2018
		Tavola
		3



Legenda

 Confine comunale
 Codice Provincia: 033
 Codice Comune: 027

Sistema di gestione dell'emergenza

-  Edificio strategico
-  Aree di emergenza (AMMASSAMENTO)
-  Aree di emergenza (RICOVERO)
-  Aggregato strutturale
-  Unità strutturale non interferente appartenente ad un AS
-  Unità strutturale interferente appartenente ad un AS
-  Infrastrutture di accessibilità
-  Infrastrutture di connessione

Zone stabili suscettibili di amplificazioni locali

-  Fato, 1-0,5 s = 1,7 - 1,8
-  Fato, 1-0,5 s = 1,9 - 2,0

