

MICROZONAZIONE SISMICA





Carta delle microzone omogenee in prospettiva sismica

2/2
 scala 1:10.000
 Regione Emilia-Romagna
 Comune di Monticelli d'Ongina







Regione	Soggetto realizzatore	Data
REGIONE EMILIA-ROMAGNA	Dr.Geol. Gabriele Corbelli	Giugno 2018
		Tavola
		4.2

Legenda

-  Confine comunale
-  Territorio urbanizzato
-  Territorio urbanizzabile
-  Accordo territoriale

Zone stabili suscettibili di amplificazioni locali

-  2001 Depositi dell'avello attivo e della fascia di meandraggiamento recente del Fiume Po costituiti da sabbie, ghiaie sabbiose e limi sabbiosi.
-  2002 Depositi della fascia di meandraggiamento recente e medio recente del Fiume Po costituiti da sabbie e sabbie limose con intercalazioni limoso-argillose passanti a profondità di circa 10 m a sabbie ghiaiose.
-  2003 Depositi della piana di meandraggiamento antico del Fiume Po, costituita da alternanze di sabbie e/o ghiaie, argille o limi argillosi con copertura argillose limosa di spessore variabile.
-  2004 Depositi di piana alluvionale costituiti da alternanze di sabbie e argille con limi argillosi con copertura argillose-limosa potente alcuni metri.

