Attuazione dell'articolo 11 della legge 24 giugno 2009, n. 77

MICROZONAZIONE SISMICA

Carta di microzonazione sismica

Livello 2 - $FA_{SI\ 0,1\ -\ 0,5\ s}$

2/2

scala 1:5.000

Regione Emilia-Romagna

Comune di Monticelli d'Ongina

Regione	Soggetto realizzatore	Data
REGIONE EMILIA-ROMAGNA	Dr.Geol. Gabriele Corbelli	Giugno 2018
		Tavola 7.2

Legenda

- Confine comunale
- Territorio urbanizzato
- Territorio urbanizzabile
- Accordo territoriale

Zone stabili suscettibili di amplificazioni locali

- Fa SI ,1-0,5 s = 1,7 - 1,8
- Fa SI 0,1-0,5 s =1,9 - 2,0

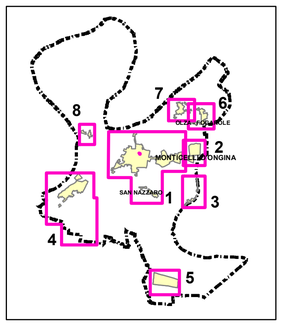
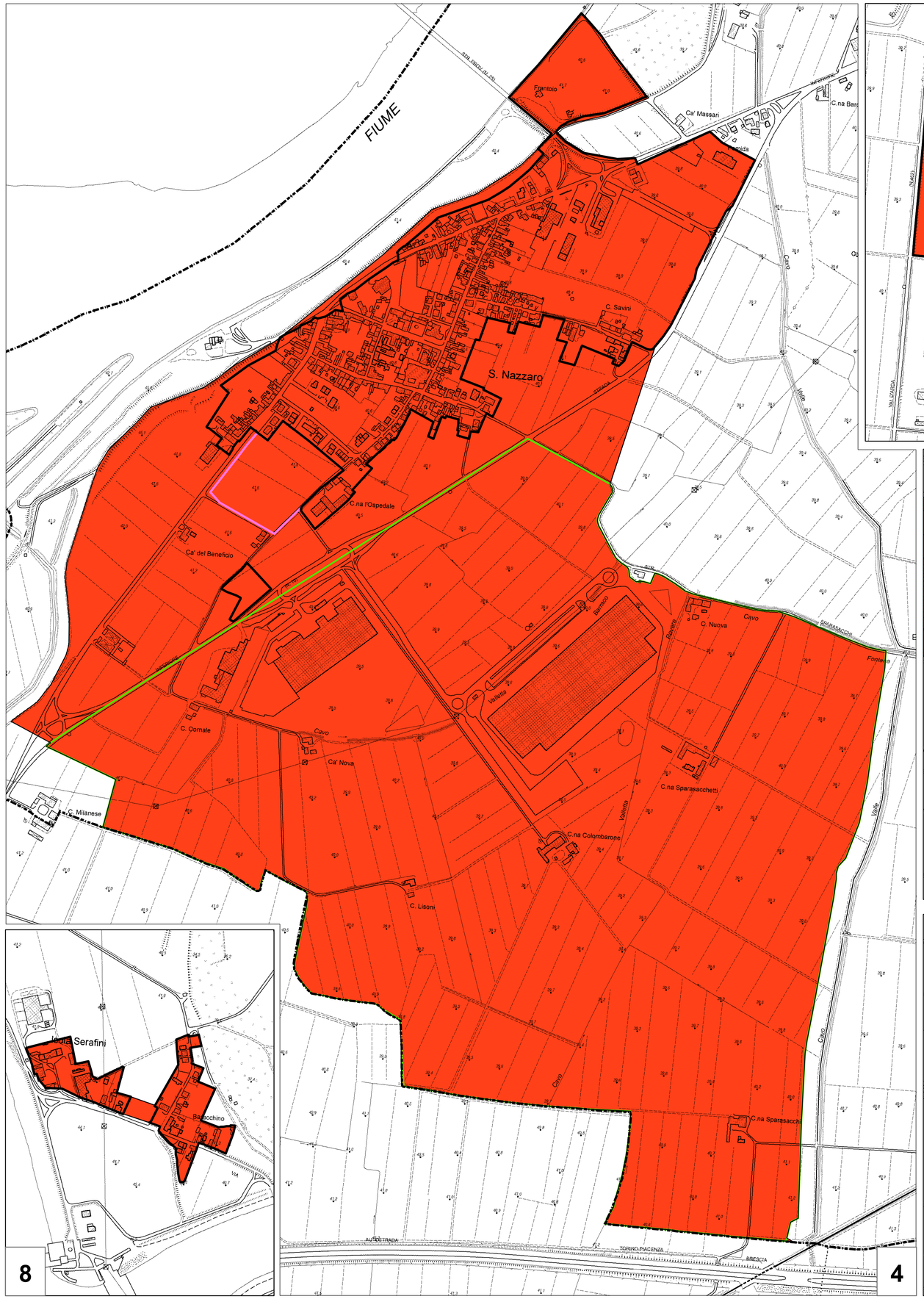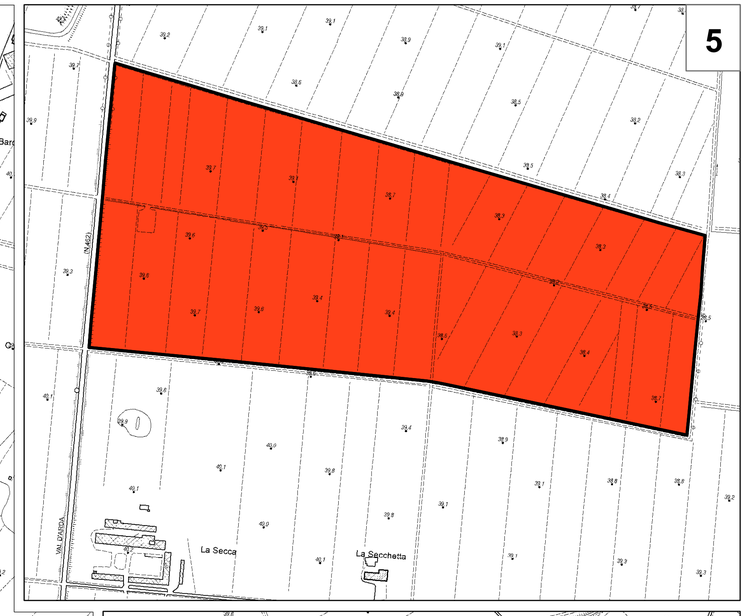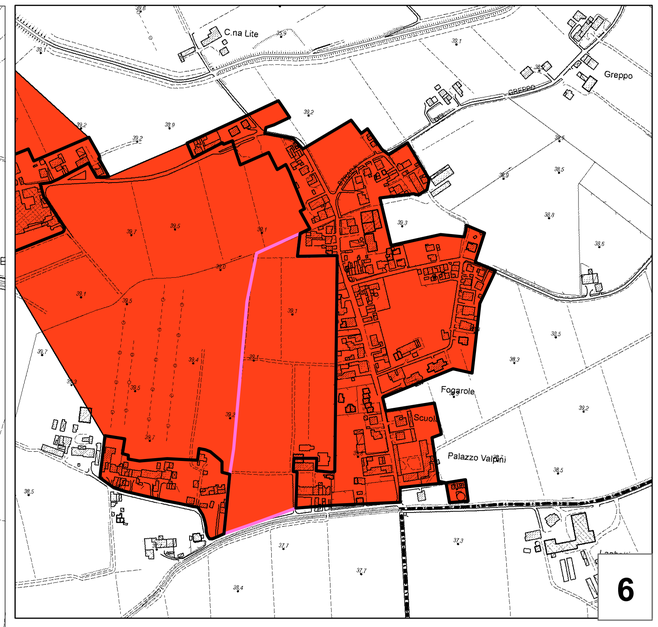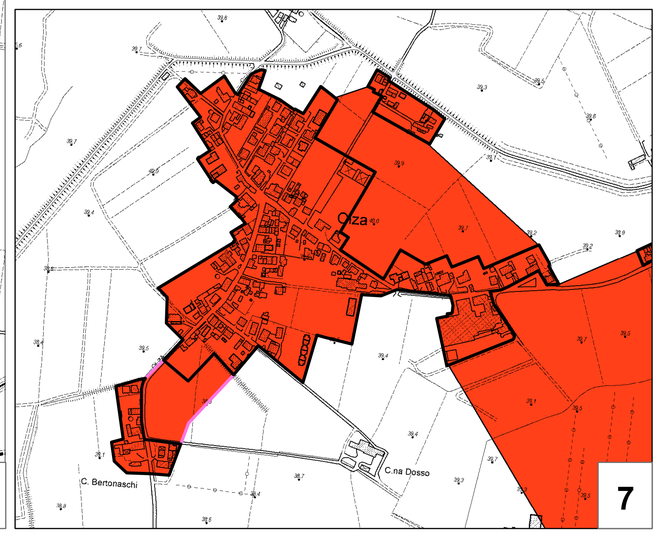
0 125 250 500 Meters