

# MICROZONAZIONE SISMICA

## Carta di microzonazione sismica Livello 2 – FA

SI 0,5 - 1,5 s





scala 1:5.000

Regione Emilia-Romagna  
Comune di Monticelli d'Ongina






Regione	Soggetto realizzatore	Data
REGIONE EMILIA-ROMAGNA	Dr.Geol. Gabriele Corbelli	Giugno 2018
		Tavola
		9.1

### Legenda

-  Contorno comunale
-  Territorio urbanizzato
-  Territorio urbanizzabile
-  Accordo territoriale

### Zone stabili suscettibili di amplificazioni locali

-  Fa SI 0,5-1,5 s = 2,3 - 2,4
-  Fa SI 0,5-1,5 s = 2,5 - 3,0
-  Fa SI 0,5-1,5 s = 3,1 - 3,5

