

ANALISI DELLA CONDIZIONE LIMITE PER L'EMERGENZA (CLE)

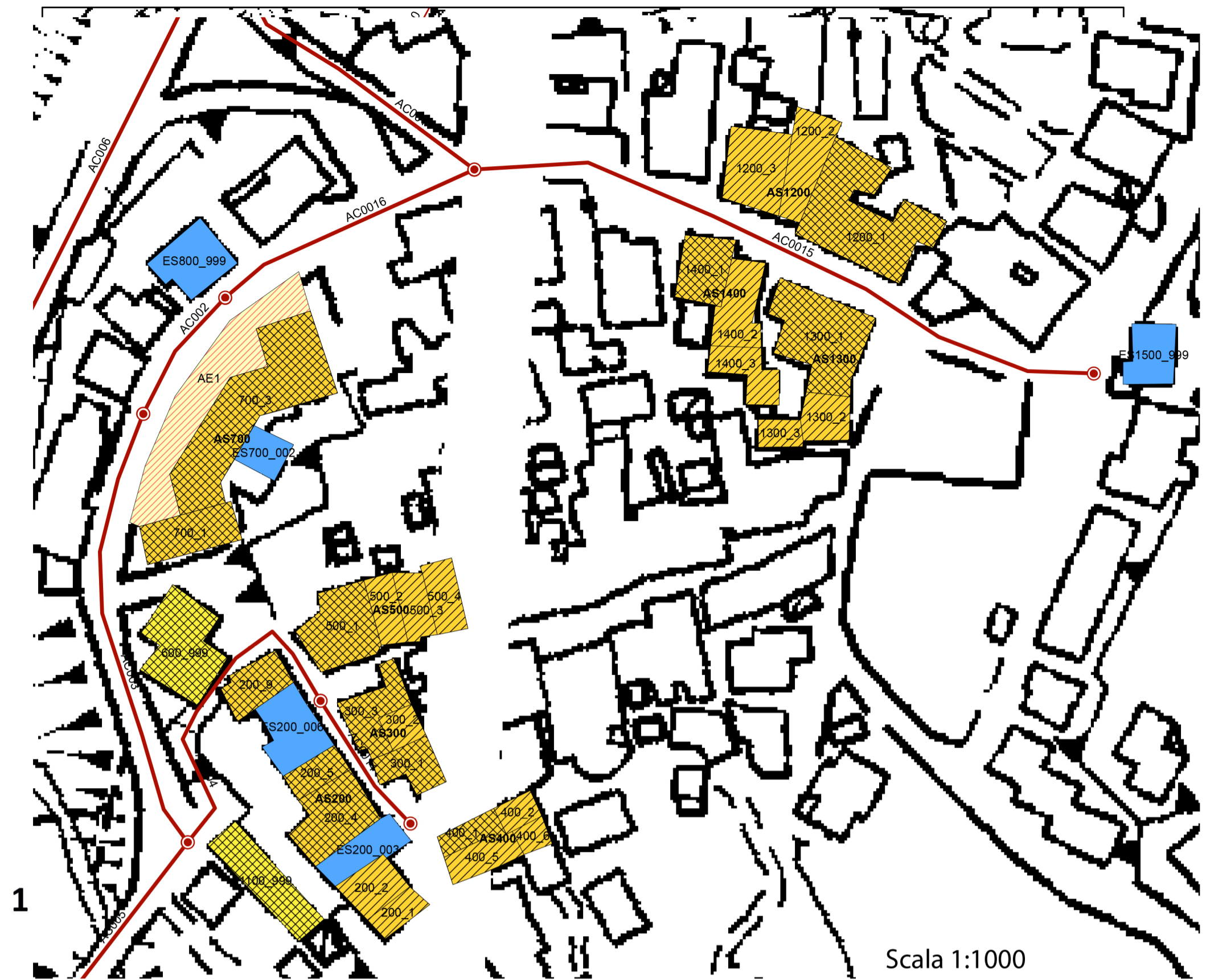
Stralci
scala 1:2000

Regione Emilia-Romagna
Comune di Ottone

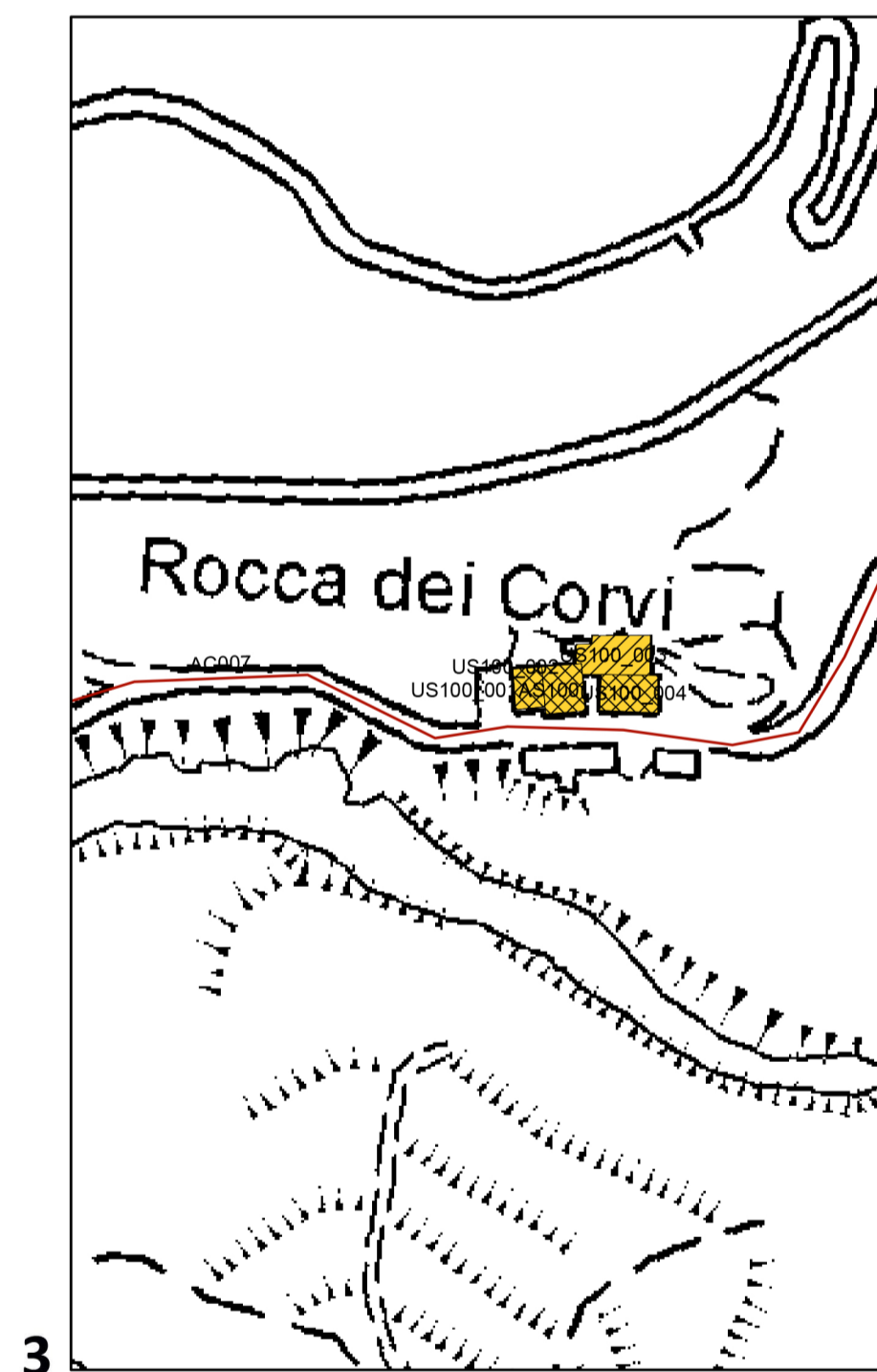


Tavola 3

<p>Regione</p> <p>EMILIA-ROMAGNA</p>  <p>Studio realizzato con il contributo regionale (determina n. 13338/2021) reso disponibile con DGR 566/2021</p>	<p>Soggetto realizzatore</p>  <p>GEOINVEST s.r.l. Geologia-Geofisica Via della Conciliazione 45/A Piacenza geoinvest@geoinvest.it - 0523 593822</p> <p>Arch. Giacomina Di Salvo</p>	<p>Data</p> <p>Gennaio - Maggio 2023</p>
--	---	--



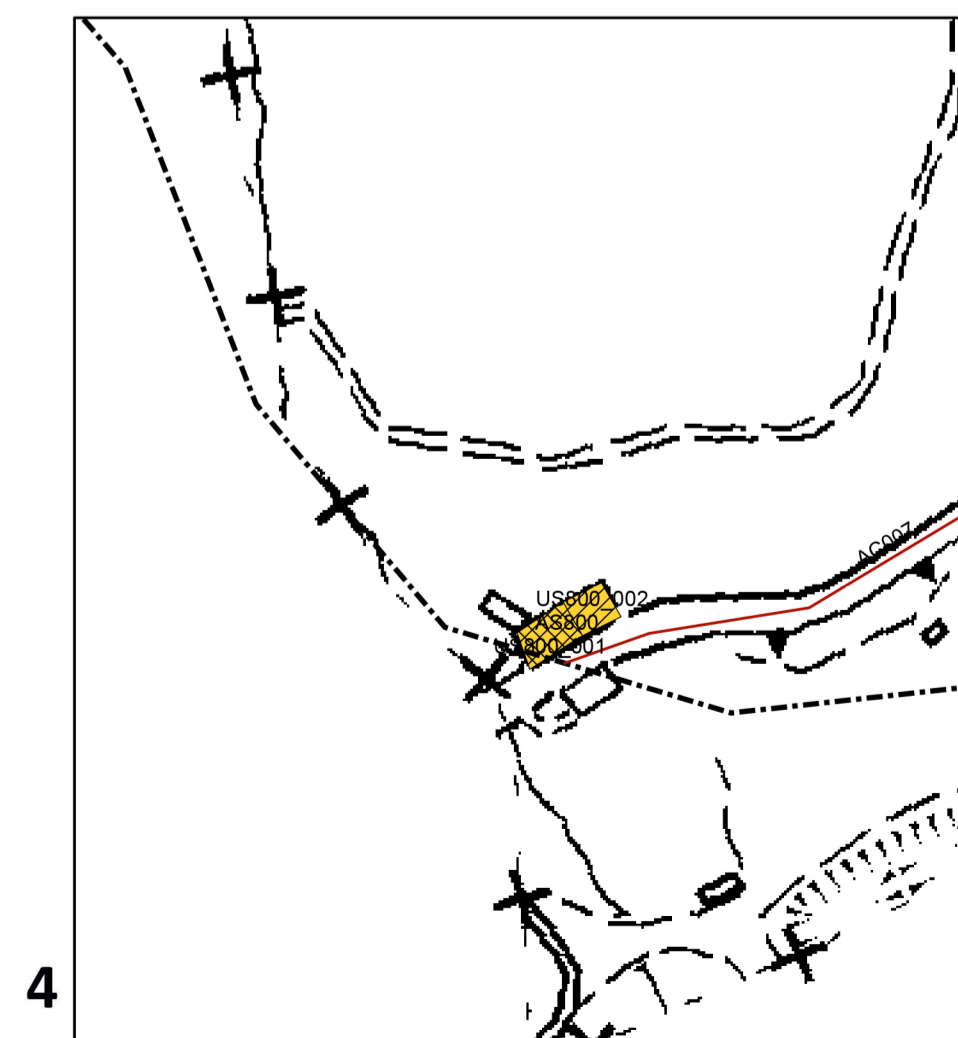
Scala 1:1000



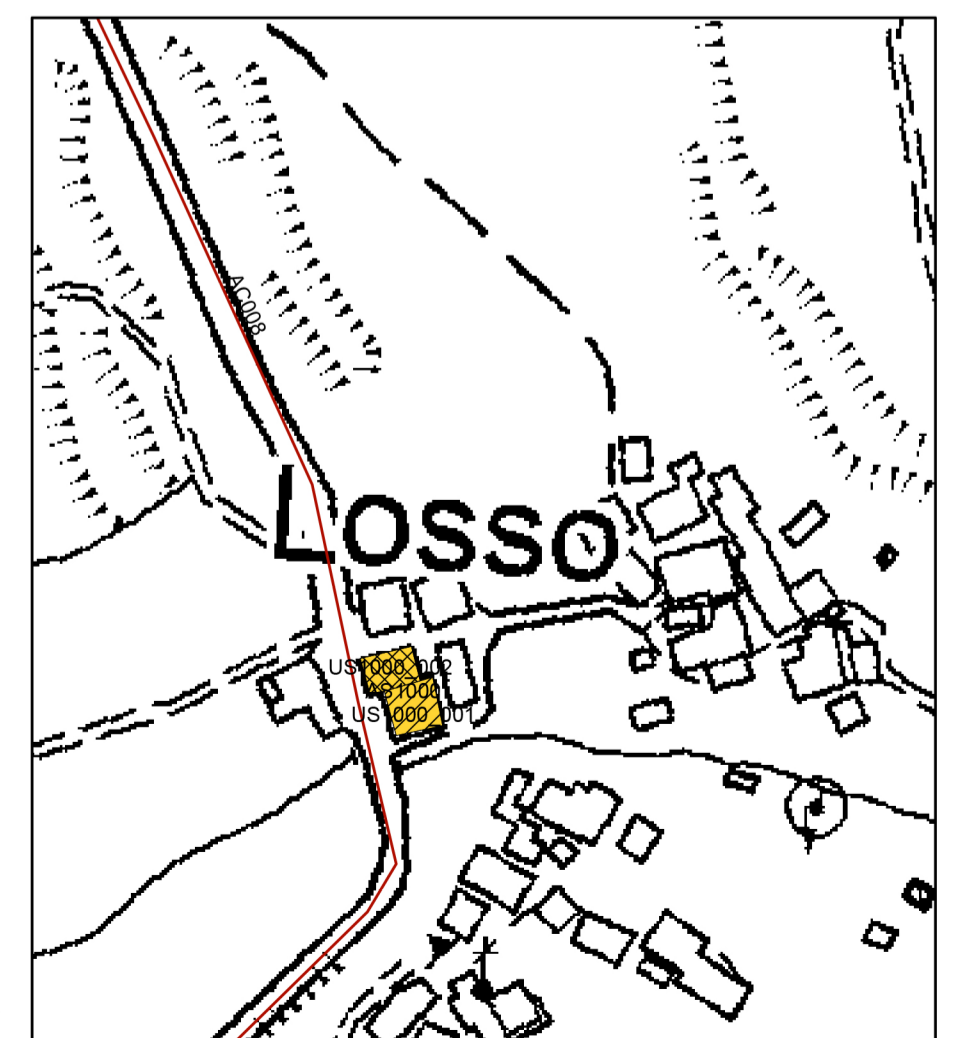
3



2



4














5

Legenda

Codice Provincia: 033

Codice Comune: 030

Sistema di gestione dell'emergenza

-  Edificio strategico
-  Area di emergenza - Ammassamento
-  Area di emergenza - Ricovero
-  Area di emergenza - Ricovero Ammassamento
-  Infrastruttura di connessione
-  Infrastruttura di accessibilità
-  Aggregato strutturale interferente
-  Unità strutturale interferente appartenente ad un AS
-  Unità strutturale non interferente appartenente ad un AS
-  Unità strutturale interferente isolata
-  Limite comunale