

ANALISI DELLA CONDIZIONE LIMITE PER L'EMERGENZA (CLE)

Sovrapposizione Condizione Limite per l'Emergenza e Microzonazione Sismica
scala 1:5.000

Regione Emilia-Romagna
Comune di Ottone

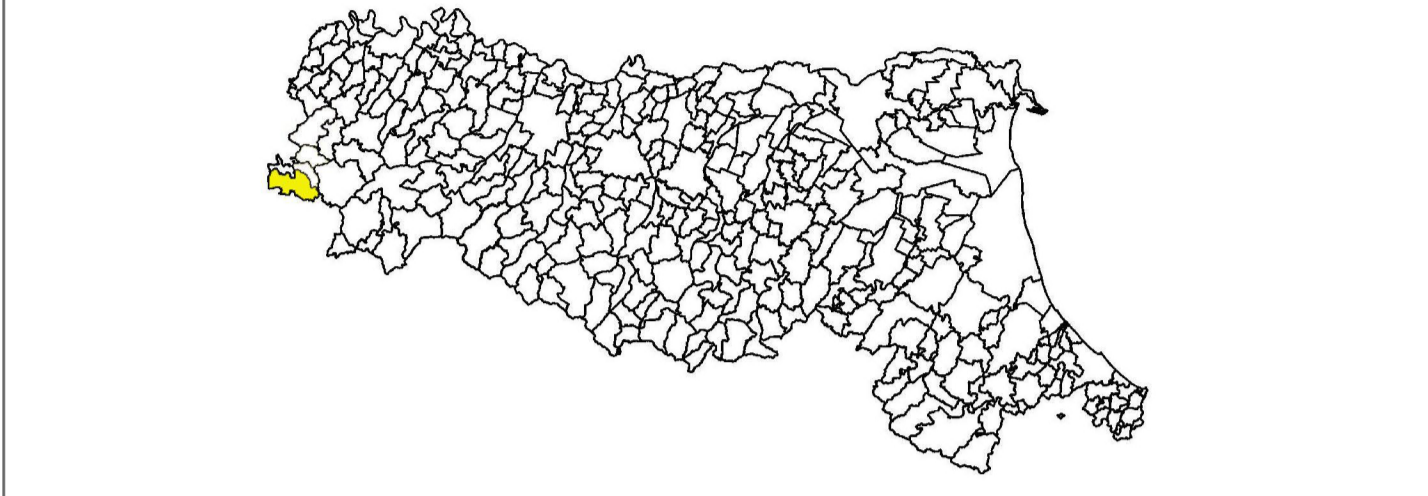
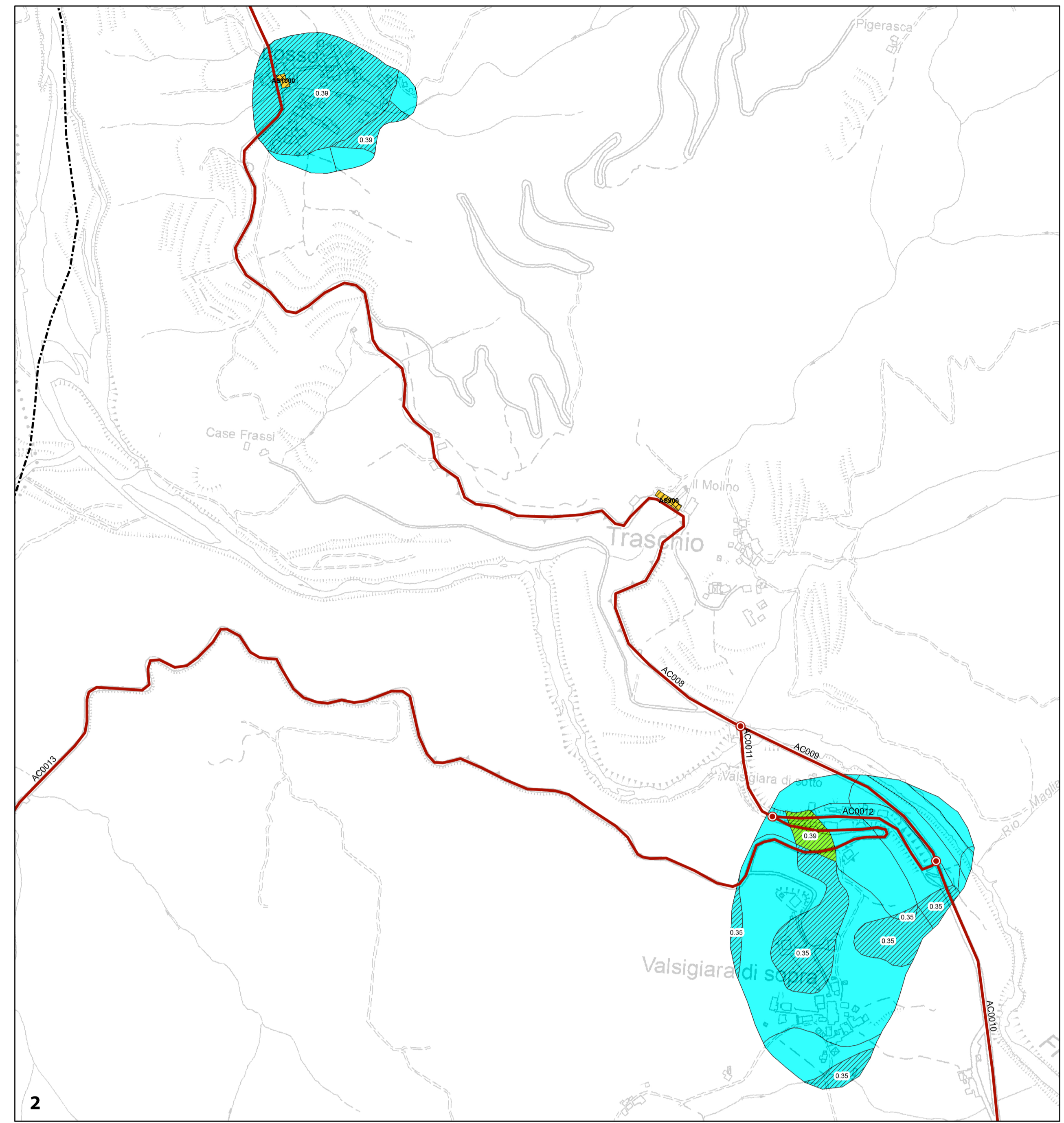
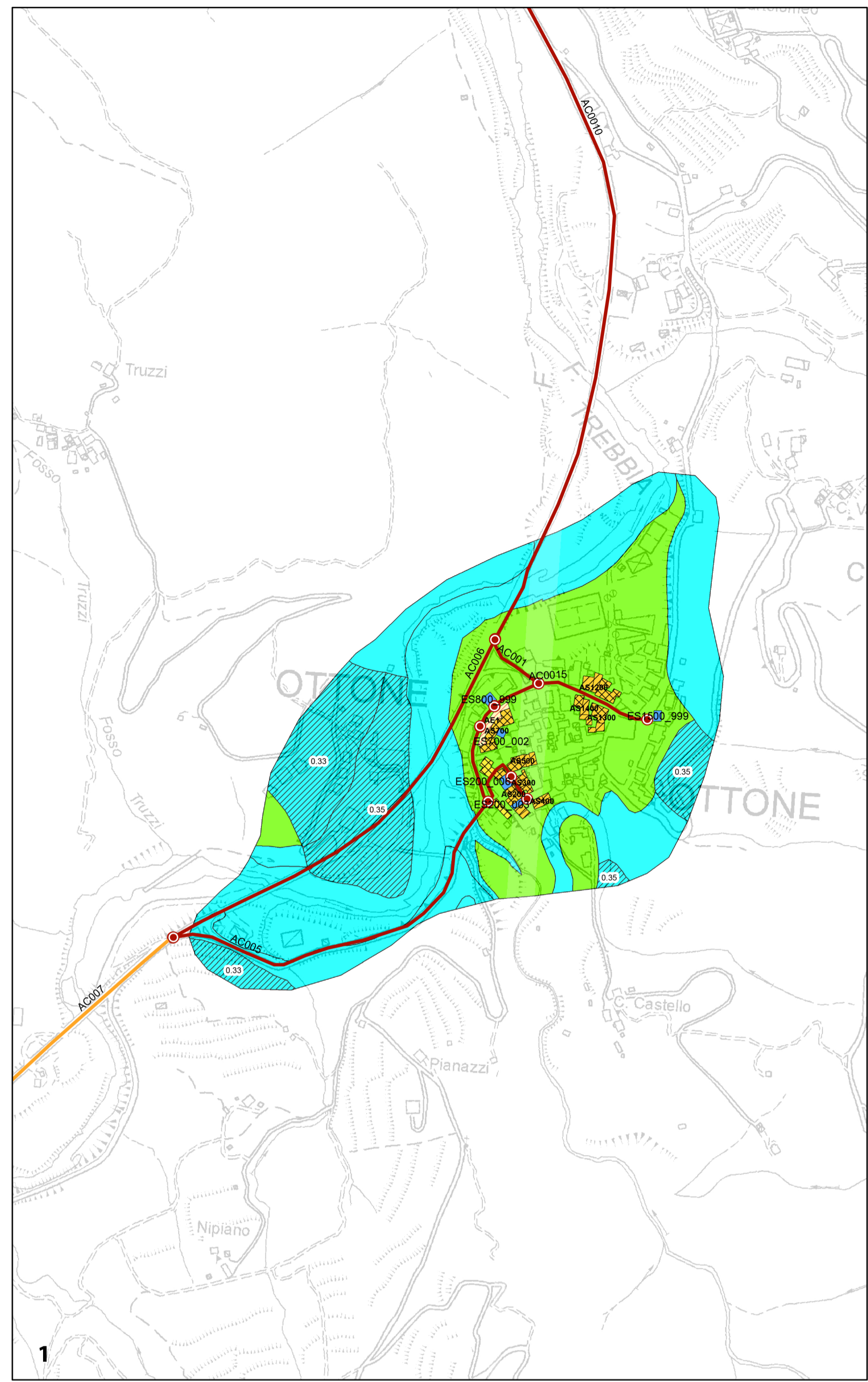


Tavola 4

Regione EMILIA-ROMAGNA <small>Studio realizzato con il contributo regionale (determina n. 13338/2021) reso disponibile con DGR 566/2021</small>	Soggetto realizzatore GEOINVEST s.r.l. <small>Geologia-Geofisica Via della Condizione ASA Fioranza 41012 Fioranza (MO) Arch. Giacomina Di Salvo</small>	Data Gennaio-Maggio 2023
--	---	---------------------------------



Legenda

Codice Provincia: 037
Codice Comune: 006

Sistema di gestione dell'emergenza

- Edificio strategico
- Area di emergenza - Ammassamento
- Area di emergenza - Ricovero
- Infrastruttura di connessione
- Infrastruttura di accessibilità
- Aggregato strutturale interferente
- Unità strutturale interferente appartenente ad un AS
- Unità strutturale non interferente appartenente ad un AS
- Unità strutturale interferente isolata
- Limite comunale

Zone stabili

- 0.22g < HSM <= 0.38g
- 0.39g < HSM >= 0.54g
- 0.55g < HSM >= 0.70g

Zone stabili suscettibili di amplificazioni locali

- 0.22g < HSM <= 0.38g
- 0.39g < HSM >= 0.54g
- 0.55g < HSM >= 0.70g

Zone di attenzione per instabilità (Livello 2)

- ZAF - Zona di attenzione per instabilità di versante - 0.22 < HSM < 0.38g
- ZAF - Zona di attenzione per instabilità di versante - 0.39g < HSM >= 0.54g

