

# MICROZONAZIONE SISMICA

## Carta delle Indagini












scala 1:10,000

Regione Emilia Romagna  
Comune di Ottone  
(Vista Est)



Regione 	Soggetto realizzatore 	Data gennaio 2023
---	--	----------------------

Studio realizzato con il contributo regionale (determina n. 13398/2021) e reso disponibile con OGR (Sito 04/23)

- ### Legenda
-  SMS - Stratigrafia zona M5 (teorica)
  -  DP - prova penetrometrica dinamica pesante
  -  ERT - verticale virtuale lungo tomografia elettrica
  -  HVSR - misura di microtremore a stazione singola
  -  S - sondaggio a carotaggio continuo
  -  SR - verticale virtuale lungo profilo sismico a rifrazione
  -  T - trincea (pозzetto esplorativo)
  -  Tomografia elettrica
  -  MASW
  -  Prova Refraction Microtremors
  -  Profilo sismico a rifrazione

