

ANALISI DELLA CONDIZIONE LIMITE PER L'EMERGENZA (CLE)

Inquadramento
scala 1:10000

Regione Emilia-Romagna
Comune di Piozzano

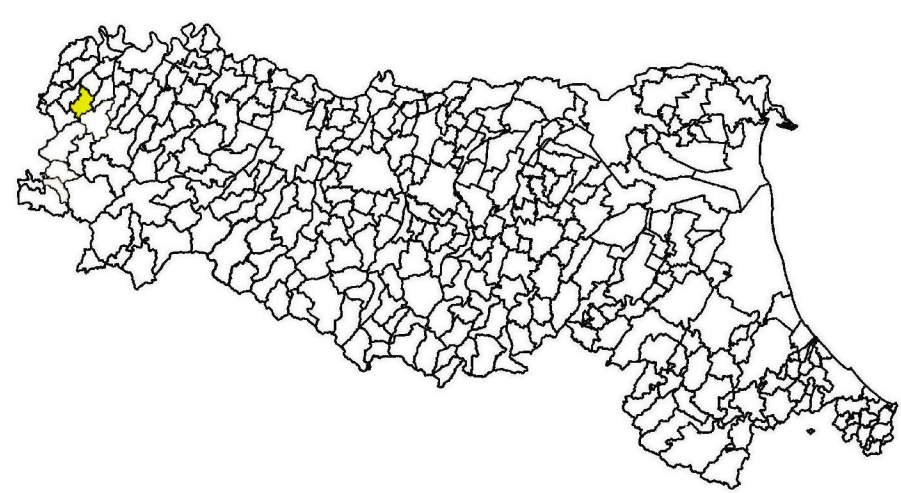
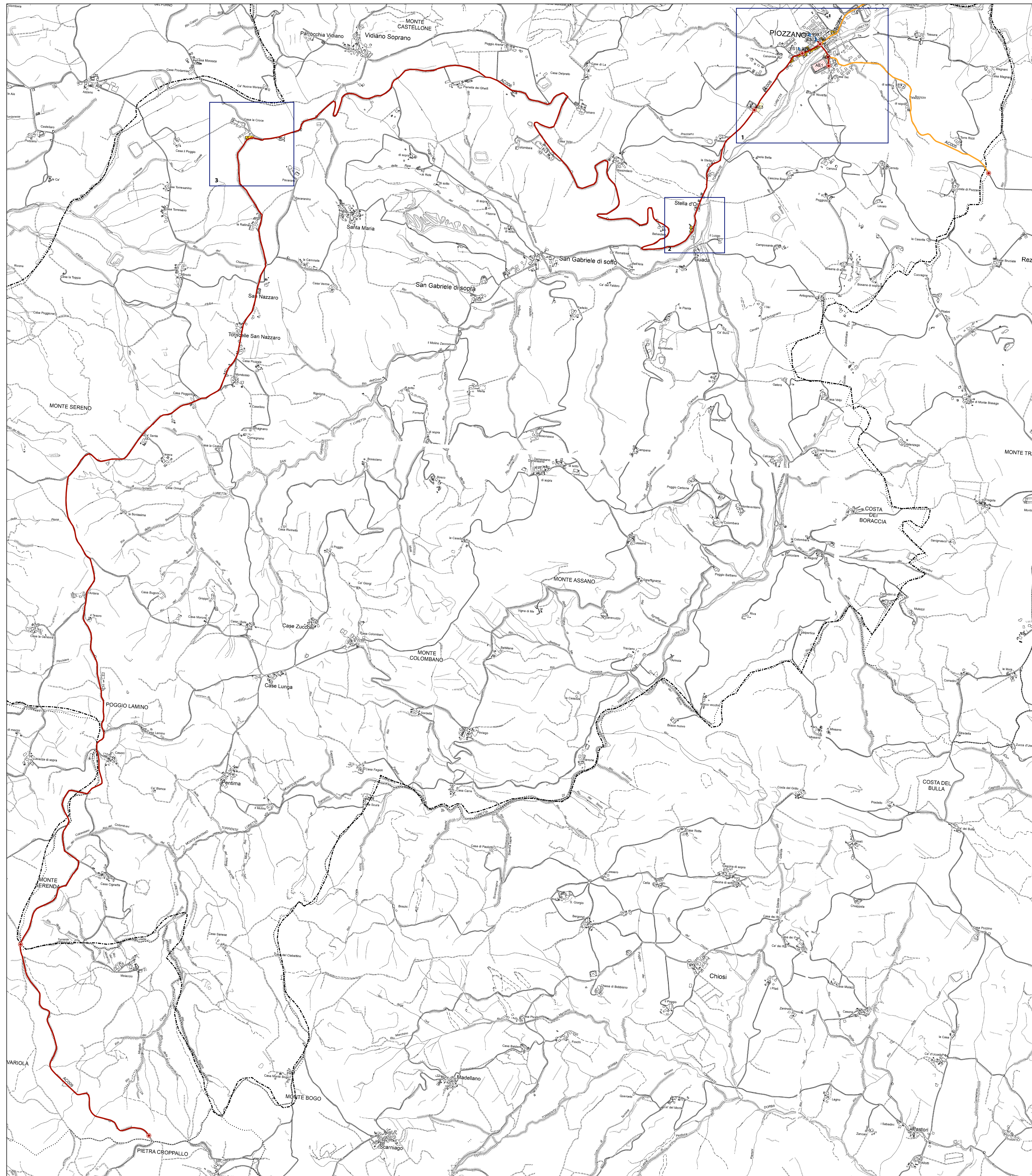


Tavola 2

Regione 	Soggetto realizzatore  GEONVEST S.p.A. Geologia - Geografica Via della Circolazione 45/A Piacenza phone@geonvest.it - 0521 934021 Arch. Giacomina Di Salvo	Data Gennaio - Maggio 2023
--	---	--------------------------------------








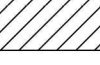




Legenda

Codice Provincia: 033

Codice Comune: 034

Sistema di gestione dell'emergenza

-  Edificio strategico
-  Area di emergenza - Ammassamento
-  Area di emergenza - Ricovero
-  Infrastruttura di connessione
-  Infrastruttura di accessibilità
-  Aggregato strutturale interferente
-  Unità strutturale interferente appartenente ad un AS
-  Unità strutturale non interferente appartenente ad un AS
-  Unità strutturale interferente isolata
-  Limite comunale