

MICROZONAZIONE SISMICA

Carta di microzonazione sismica






Livello 2 - FA

scala 1:10.000
 Regione Emilia-Romagna
 Comune di Podenzano







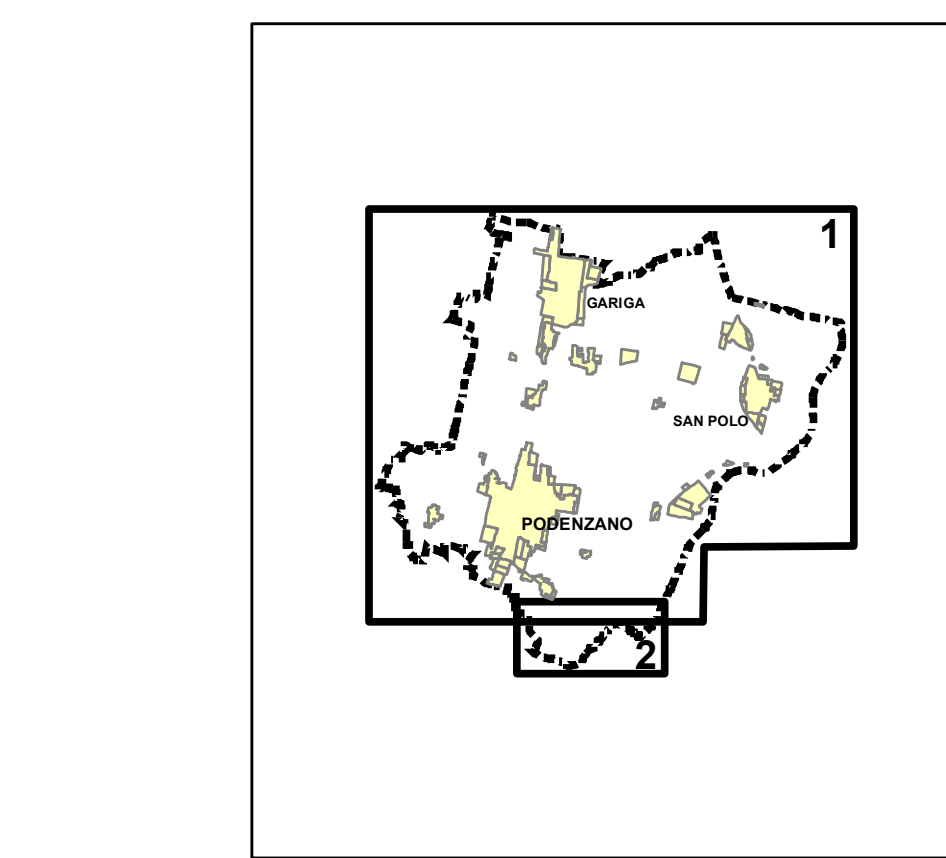
Regione	Soggetto realizzatore	Data
REGIONE EMILIA-ROMAGNA	Dr. Geol. Gabriele Corbelli	Maggio 2018
		Tavola
		7

Legenda

-  Confine comunale
-  Territorio urbanizzato
-  Ambiti per nuove dotazioni territoriali
-  Territorio urbanizzabile
-  Viabilità di progetto

Zone stabili suscettibili di amplificazioni locali

-  Fa S 0,1-0,5 s - 1,5 - 1,6
-  Fa S 0,1-0,5 s - 1,7 - 1,8
-  Fa S 0,1-0,5 s - 1,9 - 2,0
-  Fa S 0,1-0,5 s - 2,1 - 2,2



0 2.500 5.000 10.000 Metri

