

MICROZONAZIONE SISMICA

Carta delle frequenze naturali dei terreni














scala 1:10.000

Regione Emilia-Romagna
Comune di Rivergaro



Regione	Soggetto realizzatore	Data
REGIONE EMILIA-ROMAGNA	Dr. Geol. Gabriele Corbelli	Marzo 2018
	Tavola	3.1

Legenda

-  Confine comunale
 -  Territorio urbanizzato
 -  Territorio urbanizzabile
- Classi di frequenza naturale dei terreni**
- Frequenza principale**
-  2,0 - 5,0 Hz
 -  5,0 - 8,0 Hz
 -  8,0 - 10,0 Hz
 -  > 10 Hz
- Valori di frequenza principale e secondaria (ove presente)**
-  3,5
 -  9,8
- Ampiezza picco frequenza**
-  HWSR < 1,5
 -  1,5 <= HWSR < 2
 -  2 <= HWSR < 3
 -  HWSR >= 3

