Attuazione dell'articolo 11 della legge 24 giugno 2009, n. 77

MICROZONAZIONE SISMICA

Carta di microzonazione sismica Livello 2 - FA_{PGA}

scala 1:5.000

Regione Emilia-Romagna

Comune di Rivergaro

Regione	Soggetto realizzatore	Data
REGIONE EMILIA-ROMAGNA	Dr.Geol. Gabriele Corbelli	Marzo 2018
		Tavola 6.1

Legenda

- Confine comunale
- Territorio urbanizzato
- Territorio urbanizzabile

Zone stabili suscettibili di amplificazioni locali

- FaPGA = 1,1 - 1,2
- FaPGA = 1,3 - 1,4
- FaPGA = 1,5 - 1,6
- FaPGA = 1,7 - 1,8
- FaPGA = 1,9 - 2,0
- FaPGA = 2,1 - 2,2

Zone di attenzione per instabilità (Livello 2)

- ZAFR - Zona di attenzione per instabilità di versante - FaPGA 1,7-1,8
- ZAFR - Zona di attenzione per instabilità di versante - FaPGA 1,9-2,0

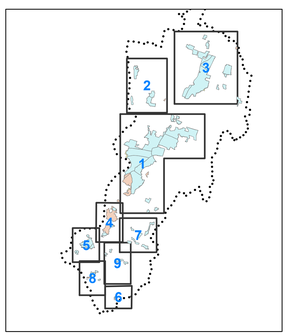
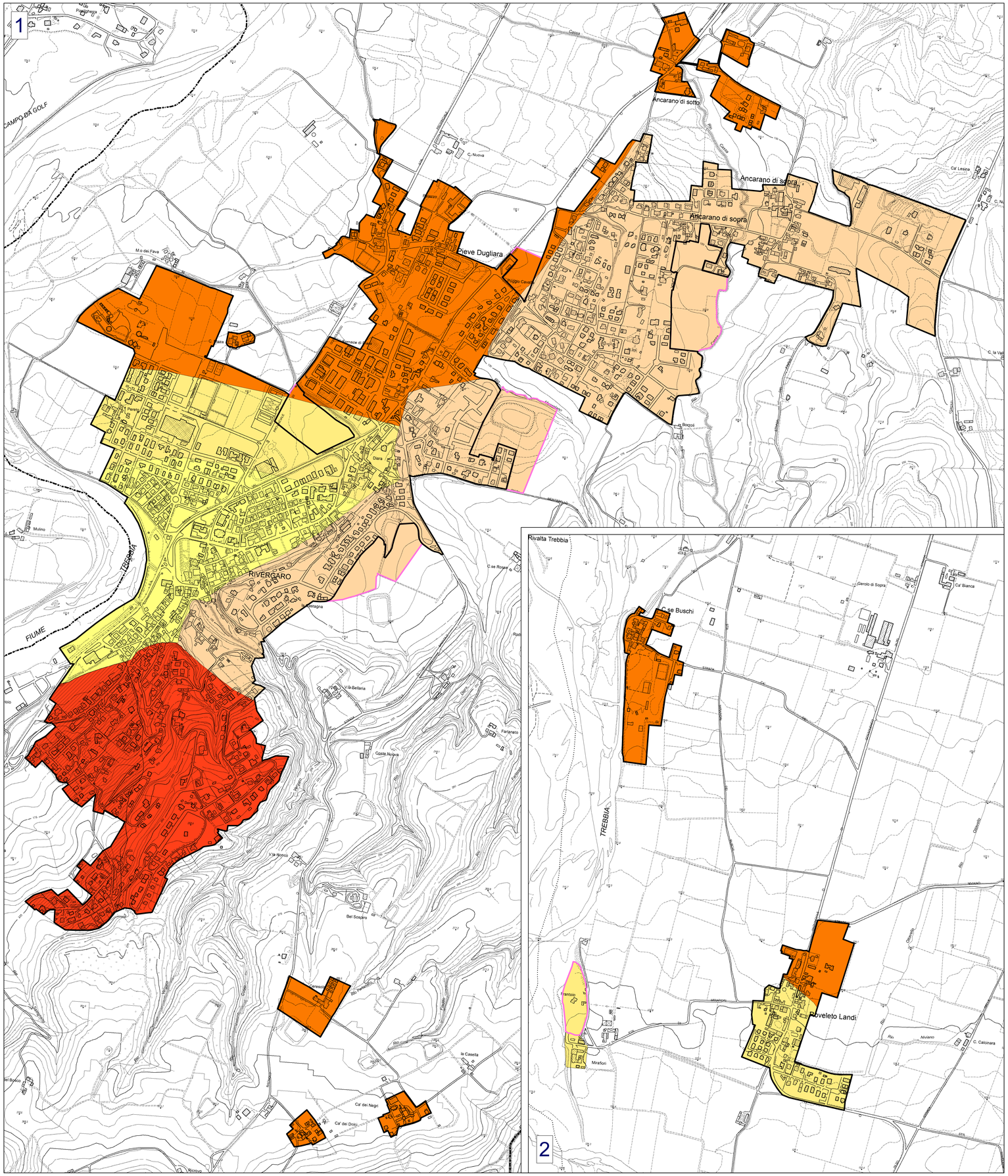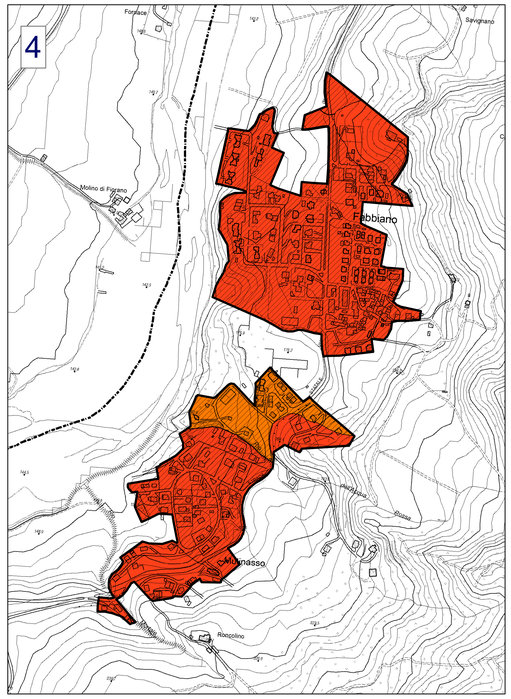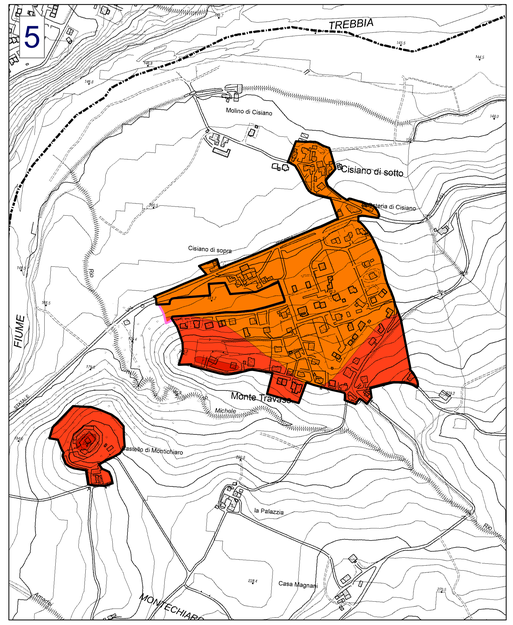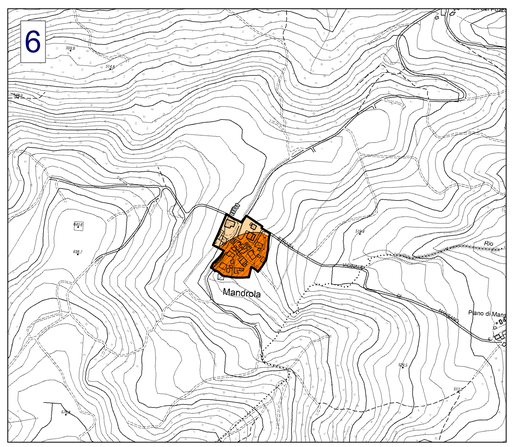
0 125 250 500 Metri