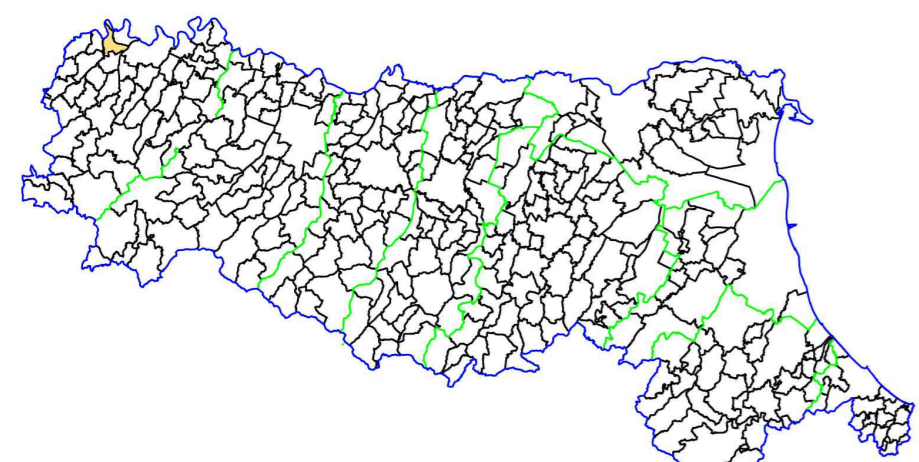


ANALISI DELLA CONDIZIONE LIMITE PER L'EMERGENZA (CLE)

Stralcio cartografico di dettaglio 5 di 7
scala = 1:2.000

Regione Emilia Romagna
Comune di Rottofreno




Regione	Soggetto realizzatore	Data
	Studio Luigioni Via Anzola 20, 29122 Piacenza e-mail: giugli@luigioni.it telefono: 0523.454100	Dicembre 2022












Legenda

Codice Provincia 033

Codice Comune 039

 Confine comunale

Sistema di gestione dell'emergenza

-  Edificio strategico
-  Area di emergenza (AMMASSAMENTO)
-  Area di emergenza (RICOVERO)
-  Infrastrutture di accessibilità
-  Infrastrutture di connessione
-  Aggregato strutturale
-  Unità strutturale non interferente appartenente ad un AS
-  Unità strutturale interferente appartenente ad un AS
-  Unità strutturale interferente isolata

