

# ANALISI DELLA CONDIZIONE LIMITE PER L'EMERGENZA (CLE)

scala 1:2.000

Regione Emilia-Romagna  
Comune di San Pietro in Cerro (PC)




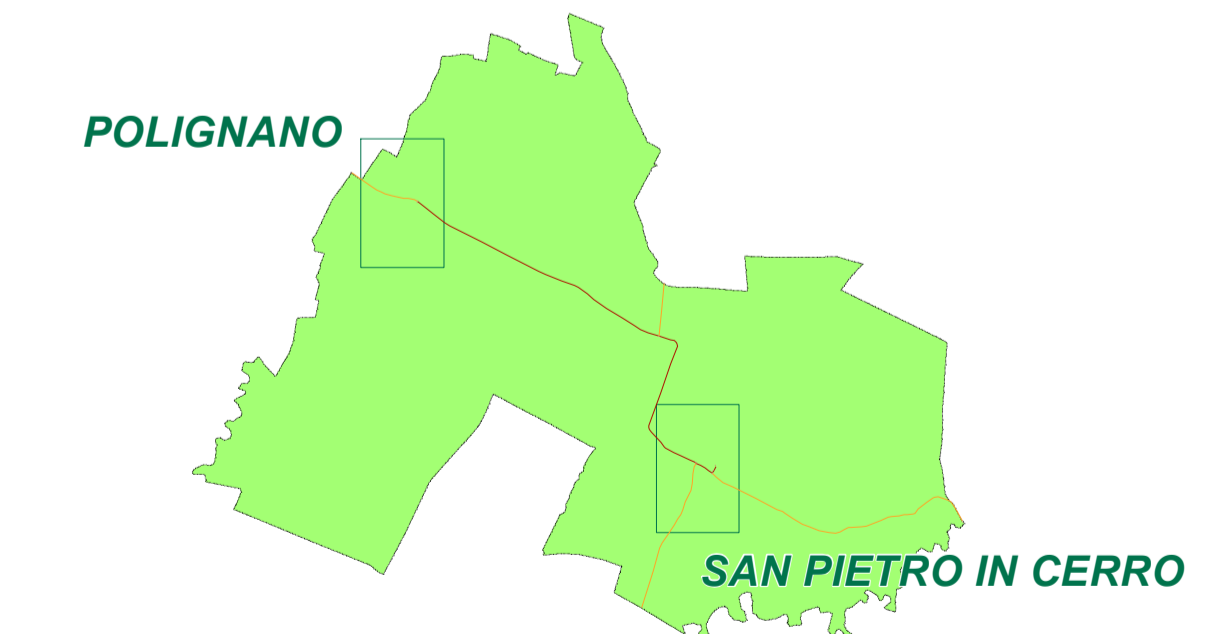
Regione	Soggetto realizzatore	Data
Emilia-Romagna	Dott. Geol. Paolo Mancipoli	Giugno 2023
Collaboratori: Dott. Geol. Gian Marco Veneziani		

## Legenda

Codice Provincia: 033  
Codice Comune: 041

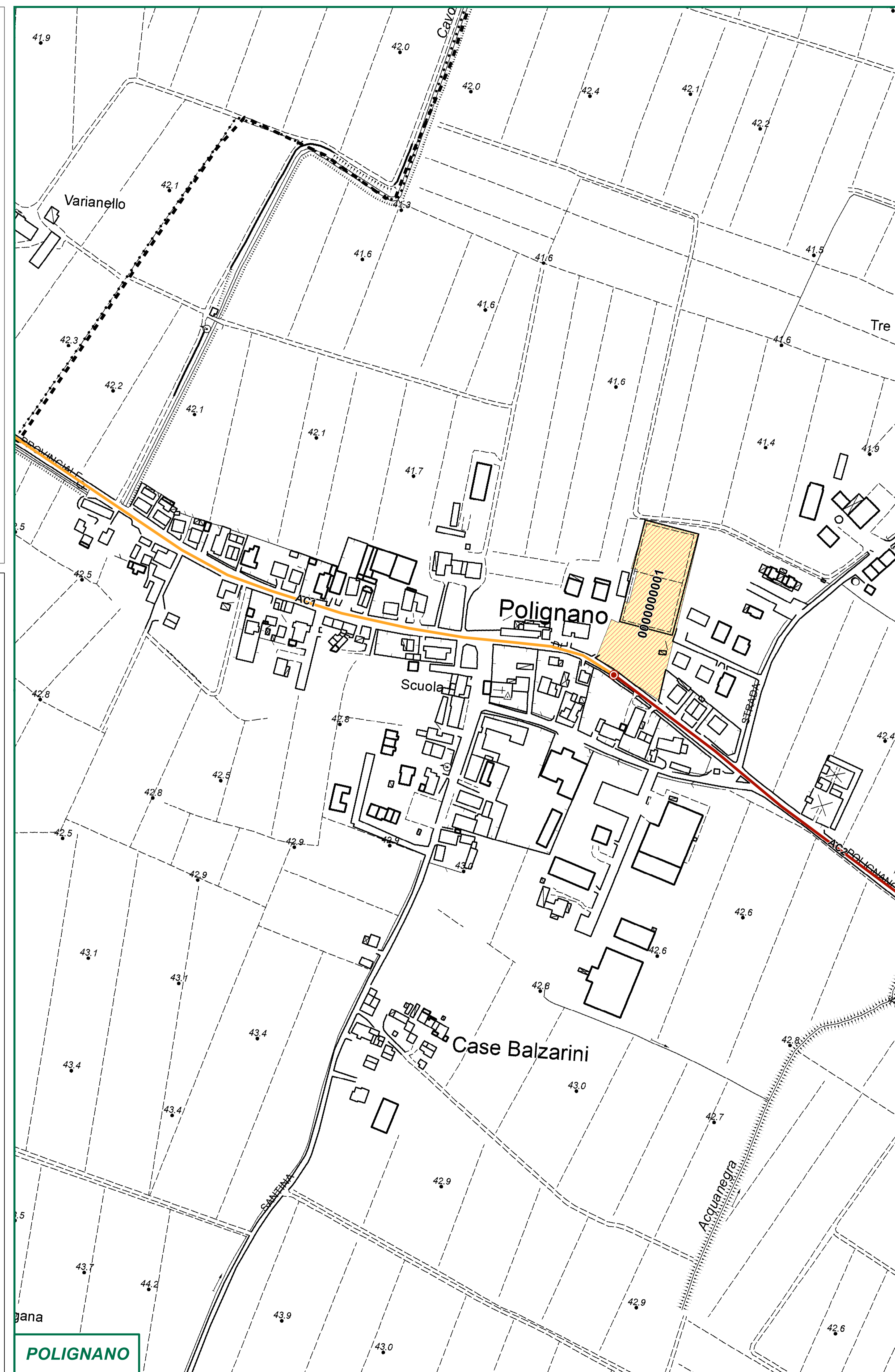
### Sistema di gestione dell'emergenza

- Edificio strategico
- Area di emergenza (AMMASSAMENTO - RICOVERO)
- Infrastruttura di connessione
- Infrastruttura di accessibilità
- Aggregato strutturale
- Unità strutturale interferente appartenente ad un AS
- Unità strutturale non interferente appartenente ad un AS
- Unità strutturale interferente isolata
- Confine comunale

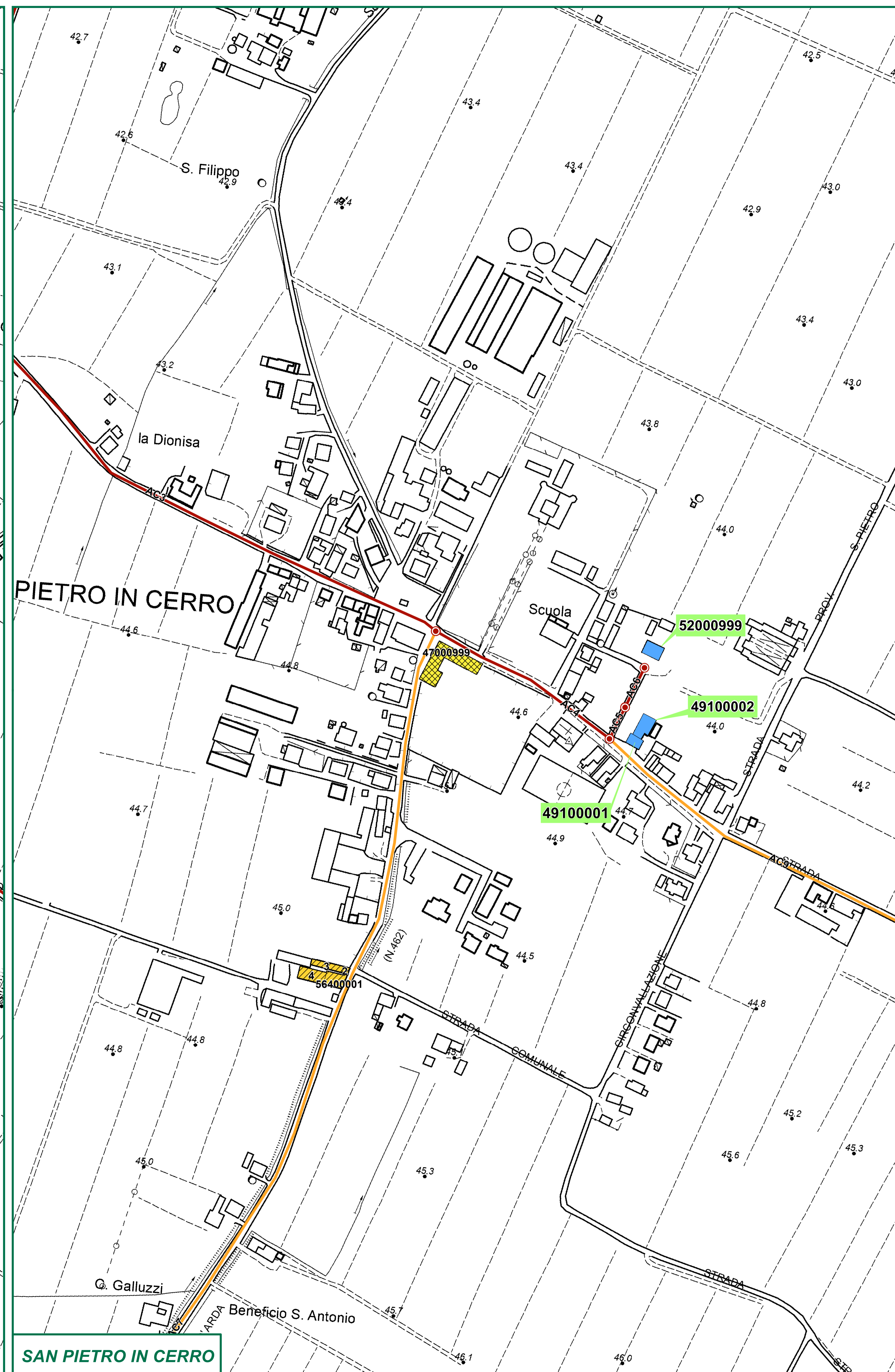


0 25 50 100 150 200 Metri

Base cartografica: DBTR2013 Regione Emilia - Romagna



POLIGNANO



SAN PIETRO IN CERRO