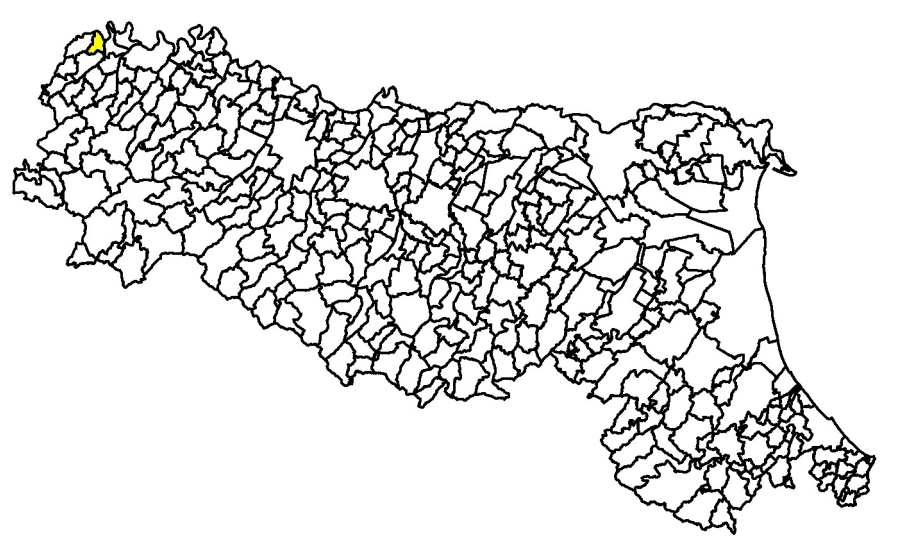


MICROZONAZIONE SISMICA

Carta di microzonazione sismica Livello 2 – FA_{SI 0,1 – 0,5 s}




scala 1:10.000

Regione Emilia-Romagna
Comune di Sarmato






Regione REGIONE EMILIA-ROMAGNA	Soggetto realizzatore  Studio Geologico Ambientale Dr. Geol. Gabriele Corbelli	Data Gennaio 2020
		Tavola 11

Legenda

-  Confine comunale
-  Territorio urbanizzato
-  Territorio urbanizzabile

Zone stabili suscettibili di amplificazioni locali

-  Fa_{SI 0,1-0,5 s} = 1,5 - 1,6
-  Fa_{SI 0,1-0,5 s} = 1,7 - 1,8
-  Fa_{SI 0,1-0,5 s} = 1,9 - 2,0

